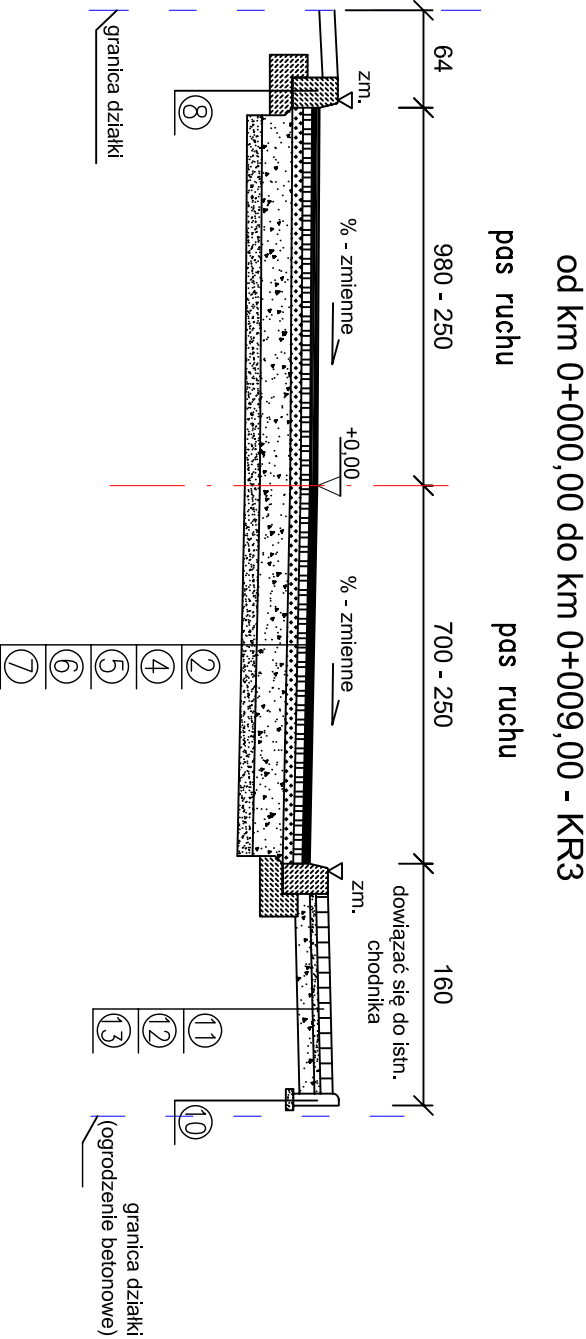
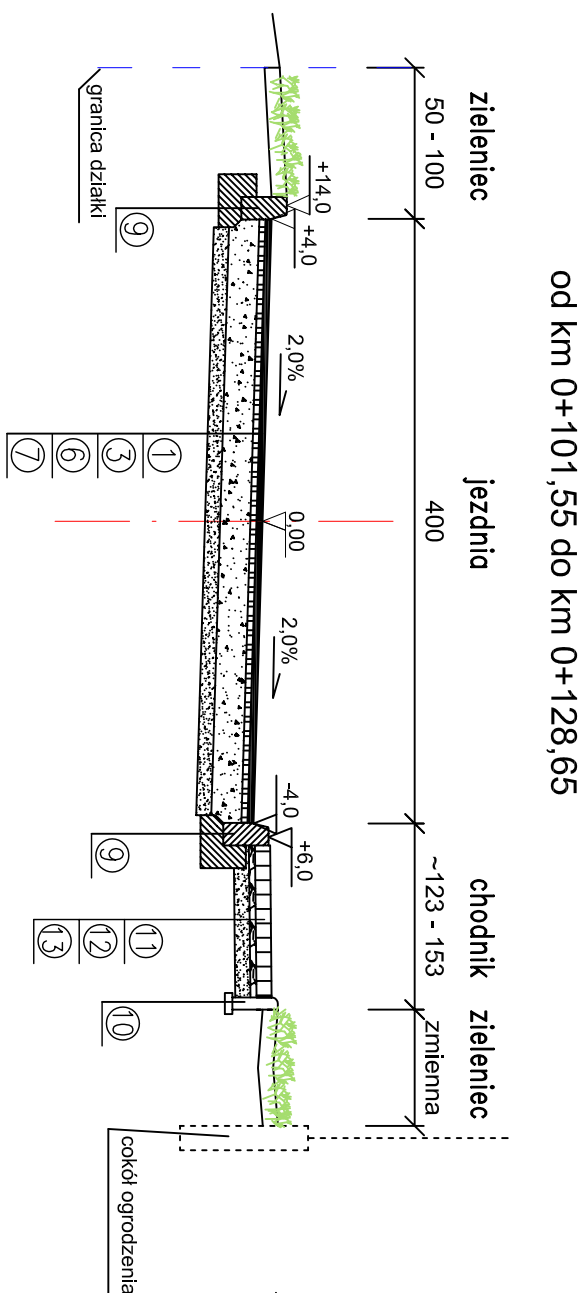
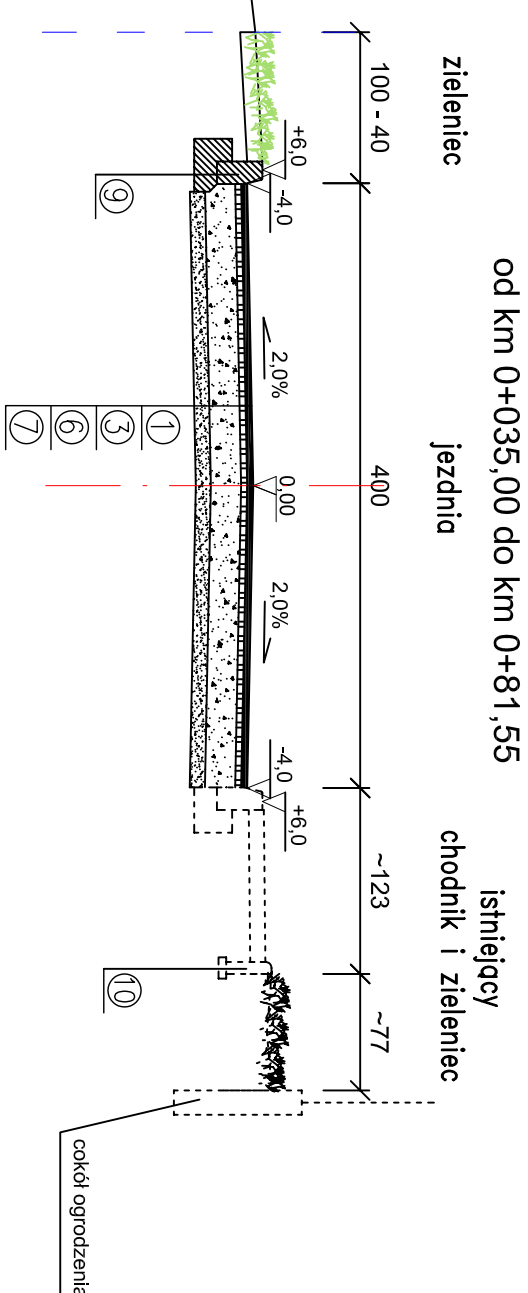
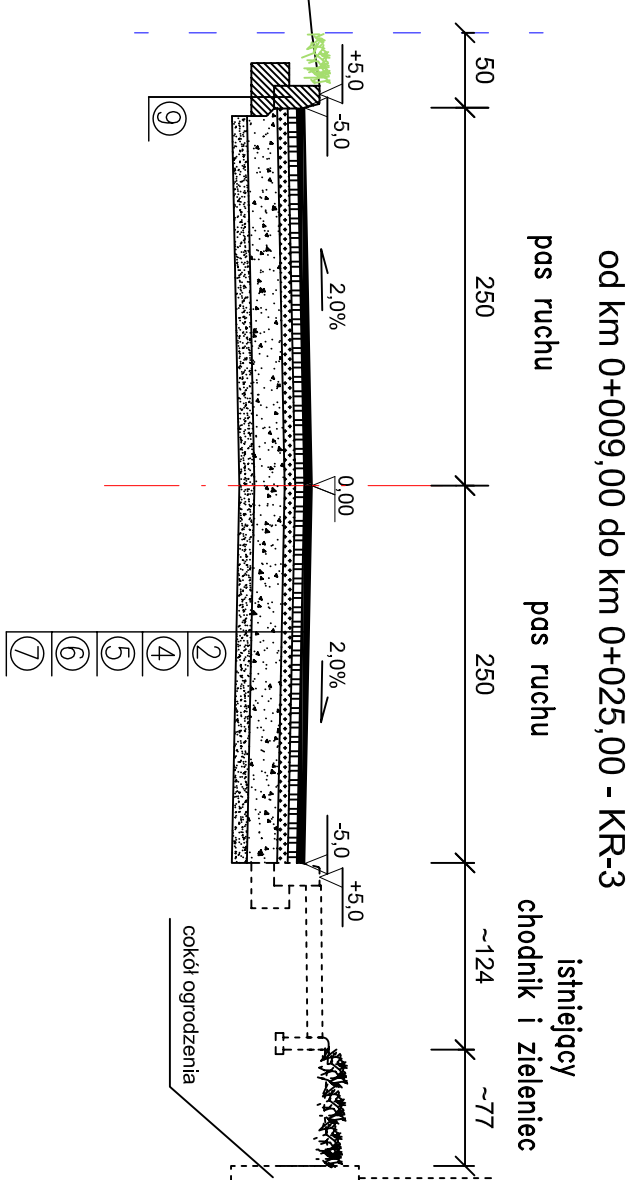


PRZEKROJE NORMALNE ul. Wschodnia odc. II skala 1:50 (cm)

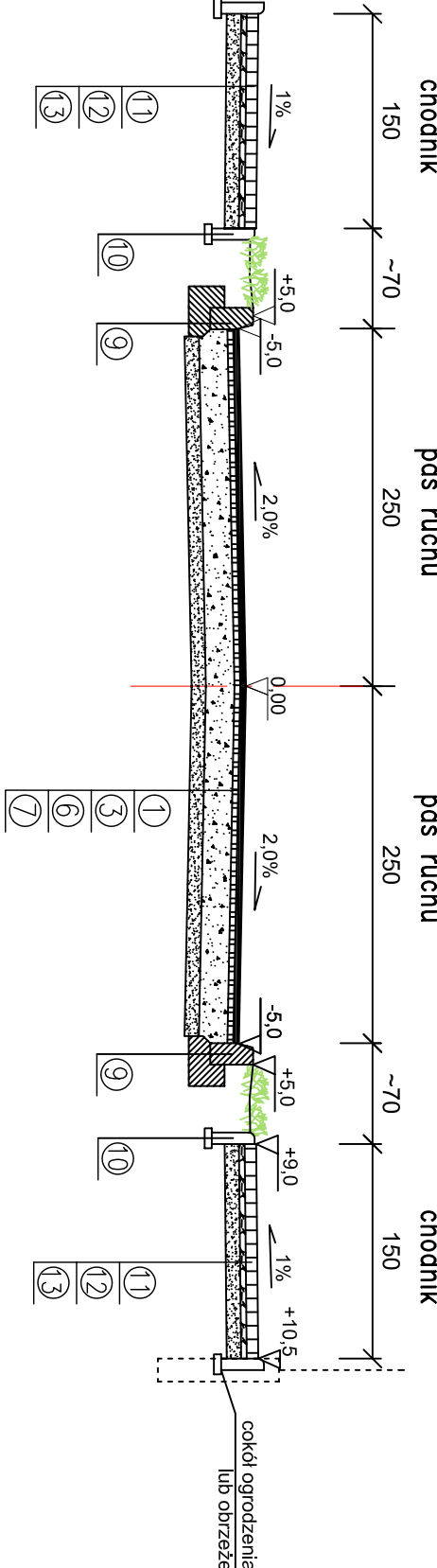
zakres obowiązywania:



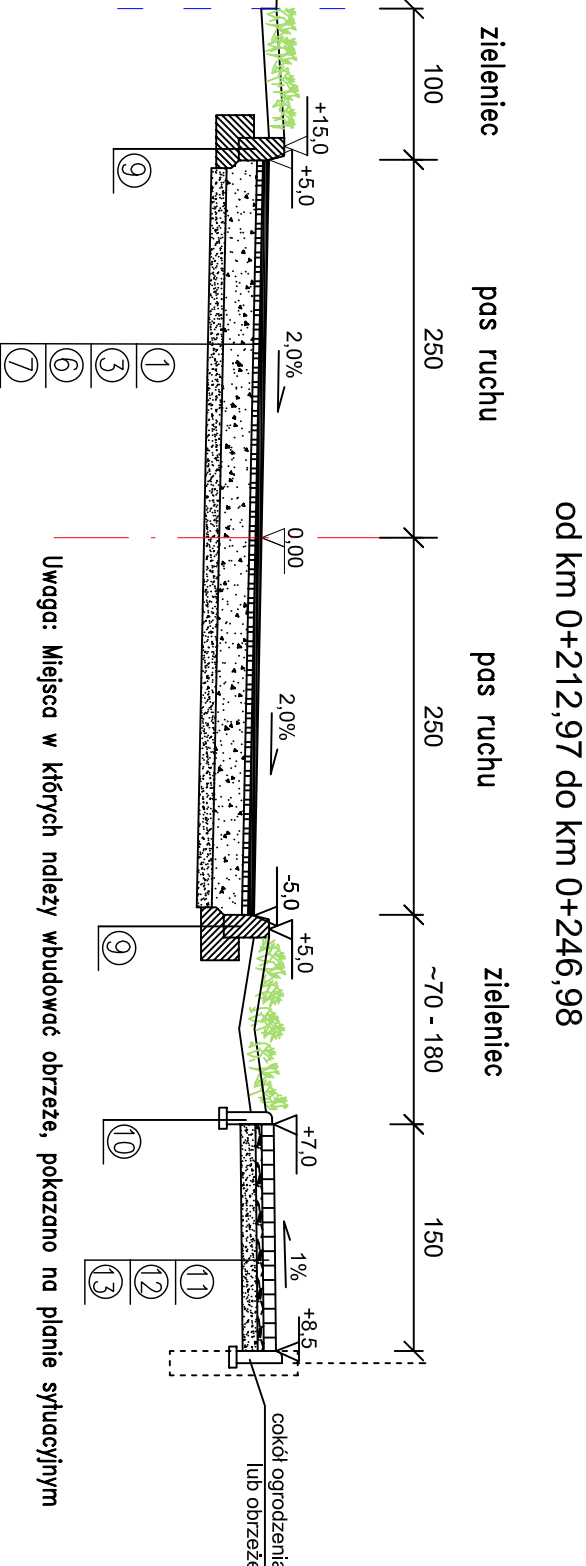
Uwaga: w obrębie przejścia dla pieszych, krawężnik obniżyć na wysokość 2 cm od poziomu nawierzchni.



od km 0+145,80 do km 0+192,97




Uwaga: Miejsca w których należy wbudować obrzeże, pokazano na planie sytuacyjnym



Uwaga: Miejsca w których należy wbudować obrzeże, pokazano na planie sytuacyjnym

OZNACZENIA:

- warstwa ścierna z betonu asfaltowego gr. 4 cm
- warstwa ścierna z betonu asfaltowego gr. 5 cm
- warstwa wiążąca z betonu asfaltowego gr. 4 cm
- warstwa wiążąca z betonu asfaltowego gr. 6 cm
- podbudowa z betonu asfaltowego gr. 7 cm
- podbudowa z kruszywa łamanego 0 - 63 mm, stabilizowanego mechanicznie gr. 20 cm
- warstwa mrozochronna z kruszywa naturaln. gr. 12 cm
- krawężnik betonowy 20 x 30 na ławie z betonu B15
- krawężnik betonowy 15 x 30 na ławie z betonu B15
- obrzeże betonowe 8 x 30 na ławie z piasku.
- betonowa kostka brukowa gr. 8 cm
- podsyпка cementowo - piaskowa gr. 4 cm
- podbudowa z kruszywa naturalnego gr. 10 cm

Inwestor:			
GMINA STRYKÓW			
ul. KOŚCIUSZKI 27, 95-010 STRYKÓW			
Jednostka projektowa:			
			
Jonusz Strugiński ul. A. Chmielińskiej 48 99-400 Łowicz tel. (0 46) 830 20 72 tel. kom. 0 663 753 996			
Zadanie:			
Przebudowa ulic: Wschodniej, Rolniczej, Piłsudskiego, Cmentarnej, Cichej i Jana Pawła II, w Strykowie.			
Branża:			
DROGOWA			
Tytuł rysunku:			
PRZEKROJE NORMALNE - ul. Wschodnia odc. II			
Stanowisko		Imię i nazwisko	
Projektant		Jonusz Strugiński	
Nr rys.		Data:	
9		12-2007	
		Skala:	
		1:50	