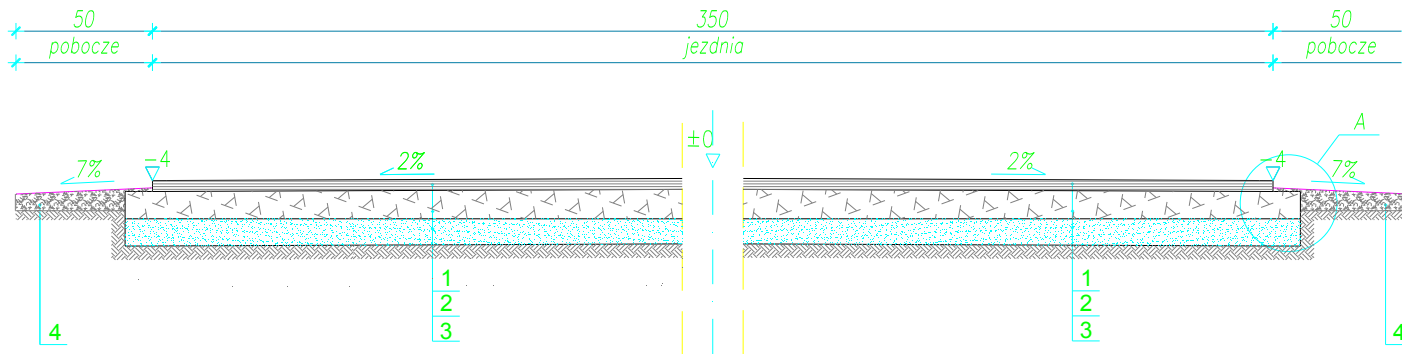


Warstwy konstrukcyjne przez drogę odcinek 3

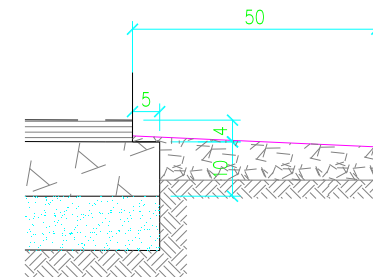
spadek dwustronny 2% skala 1:20

od km 0+000,00 do km 0+431,00



Szczegół "A"

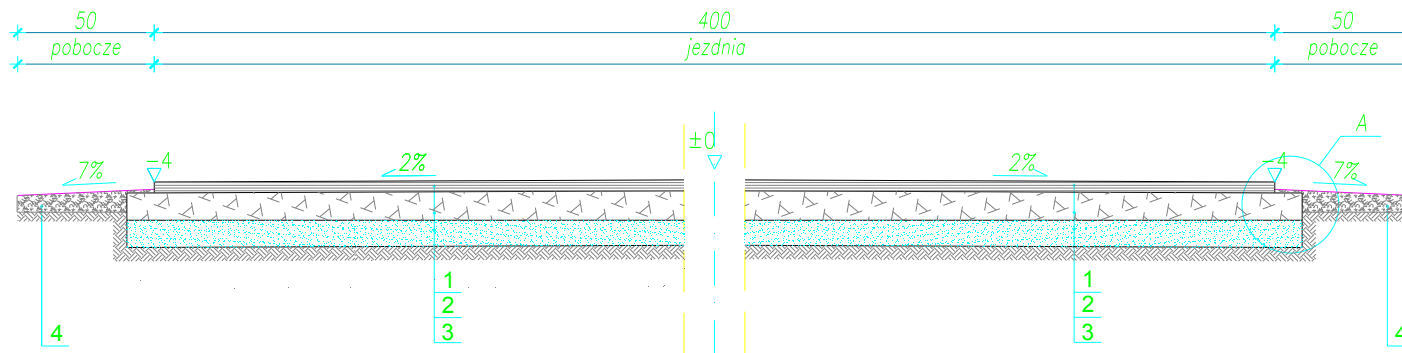
skala 1:10



Warstwy konstrukcyjne przez drogę odcinek 3

spadek dwustronny 2% skala 1:20

od km 0+431,00 do km 0+441,00



LEGENDA:

- 1- warstwa scieralna: beton asfaltowy 0/12,8
gr.4 cm wg. PN/EN 13108-1:2008
- 2- podbudowa z kruszywa łamanego 0/6,3 stabilizowane mechanicznie
gr. 10 cm po zagęszczeniu wg. PN-S-06102/1997
- 3- istniejące warstwy konstrukcyjne
- 4- pobocze (kruszywo łamane 0-31,5 mm)

DROTECH ul. A. Chmielińskiej 48 99-400 Łowicz tel.: 046-830 20 72		SKALA: 1:20	FORMAT:	DATA: luty 2011
INWESTOR:		Urząd Miasta-Gminy Stryków 95-010 Stryków, ul. Kosciuszki 27		
OBJEKT:		Przebudowa drogi dojazdowej do gruntów rolnych w m. Zagłoba w gminie Stryków.		
ADRES:				
UWAGA:		Kopowanie, rozpowszechnianie i udostępnianie niniejszego rysunku lub jego części bez zgody autorów są ZABRONIONE		
ZAWARTOŚĆ:		PRZEKROJE KONSTRUKCYJNE		FAZA
Opr.				P.B.
Nr upr.				NR RYS.
Opr.				4b
Nr upr.				