

**UCHWAŁA NR XXXIX/301/2013
RADY MIEJSKIEJ W STRYKOWIE**

z dnia 24 lipca 2013 r.

w sprawie zaopiniowania wniosku Lasów Państwowych Nadleśnictwa Grotniki o uznanie lasów za ochronne

Na podstawie art. 16 ust. 1 i 2 ustawy z dnia 28 września 1991 r. o lasach (tj. Dz. U. 2011 r. Nr 12, poz. 59 z późn. zm.¹⁾) i art. 18 ust. 2 pkt 15 ustawy z dnia 8 marca 1990 r. o samorządzie gminnym (tj. Dz. U. 2013 r., poz. 594), Rada Miejska w Strykowie uchwała, co następuje:

§ 1. Opiniuje się pozytywnie złożony przez Nadleśnictwo Grotniki wniosek o uznanie lasów za ochronne o łącznej powierzchni 0,34 ha, położonych na terenie gminy Stryków na działkach o nr ewid.: 407 i 412 w obrębie ewid. Kiełmina (pododdziały leśne 148-b,i,j) oraz opiniuje się pozytywnie uznanie kolejnej (drugiej) kategorii ochronności dla lasów o łącznej powierzchni 28,43 ha, położonych na terenie gminy Stryków na działce nr ewid. 1000/1 w obrębie ewid. Wola Błędowa (pododdziały leśne nr: 34-b,d,f, 42-a,b, 50-a,f - będących własnością Skarbu Państwa w zarządzie Lasów Państwowych Nadleśnictwa Grotniki.

§ 2. Opiniuje się negatywnie złożony przez Nadleśnictwo Grotniki wniosek o uznanie lasów za ochronne o łącznej powierzchni 0,10 ha, położonych na terenie gminy Stryków na działce o nr ewid.: 204/2 w obrębie ewid. Smolice (poddział leśny nr 145-f-99) będących własnością Skarbu Państwa w zarządzie Lasów Państwowych Nadleśnictwa Grotniki.

§ 3. 1. Wykaz lasów wnioskowanych o uznanie za ochronne stanowi załącznik nr 1.

2. Granice lasów wnioskowanych o uznanie za ochronne w obrębie Kiełmina stanowi załącznik nr 2.

3. Granice lasów wnioskowanych o uznanie za ochronne w obrębie Wola Błędowa stanowi załącznik nr 3.

4. Granice lasów wnioskowanych o uznanie za ochronne w obrębie Smolice stanowi załącznik nr 4.

§ 4. Wykonanie uchwały powierza się Burmistrzowi Miasta-Gminy Stryków.

§ 5. Uchwała wchodzi w życie z dniem podpisania.

Przewodniczący Rady
Miejskiej w Strykowie

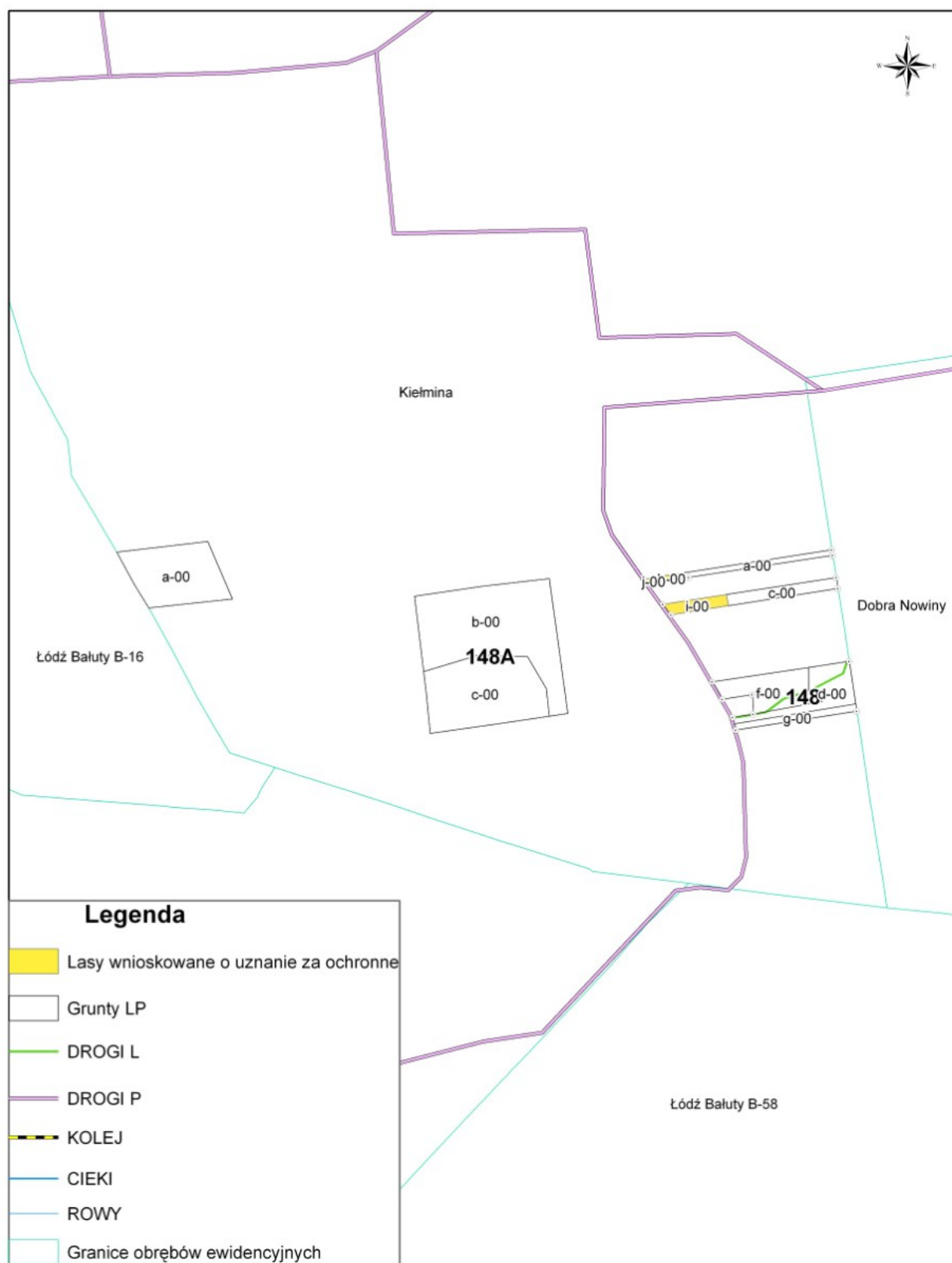
Paweł Kasica

¹⁾Zmiany wymienionej ustawy zostały ogłoszone w Dz. U. Nr 34, poz. 170, Nr 106, poz. 622 i Nr 224, poz. 1337 oraz z 2013 r. poz. 628.

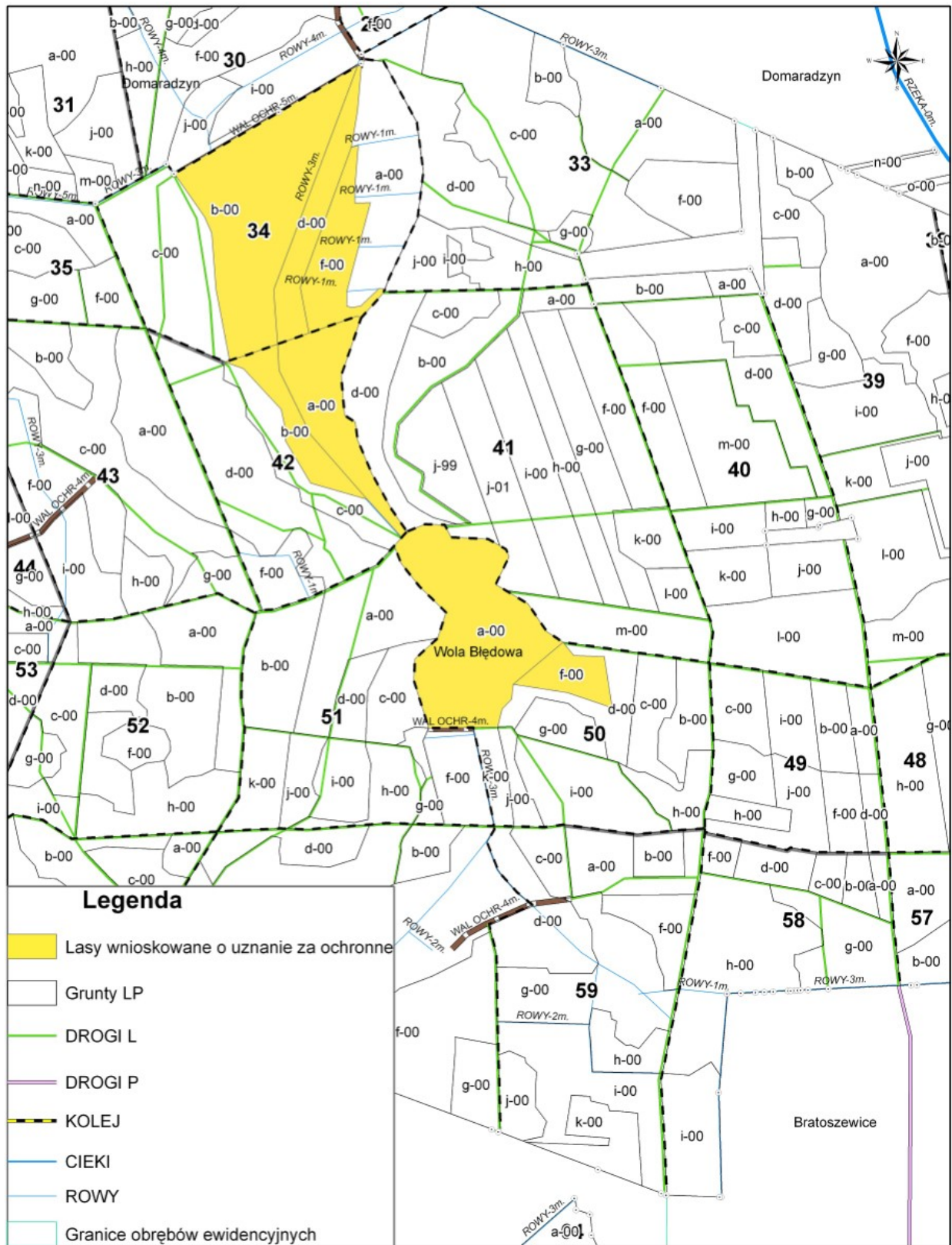
Wykaz lasów wnioskowanych o uznanie za ochronne

OKREŚLENIE POWIERZCHNI I OPIS LASU				UZASADNIENIE WNIOSKU	WNISKOWANE SZCZEGÓLNE SPOSOBY PROWADZENIA GOSPODARKI LEŚNEJ
Kategorie ochronności	Oddziały i pododdziały	Powierzchnia w ha	Opis lasu	a) cel uznania b) skutki społeczne c) skutki przyrodnicze d) skutki ekonomiczne	a) ograniczenie pozyskania b) nakazy wykonania określonych zabiegów c) konieczność założenia i utrzymania urządzeń ochronnych d) ograniczenie udostępniania lasu
Obręb leśny Główny					
1. Lasy położone w odległości do 10 km od granic miast liczących ponad 50 tys. mieszkańców (m. Łódź).	145-f-99, 148-b,i,j	0,44	Drzewostany sosnowe i brzozowe –I klasa wieku Typy siedliskowe lasu – BMśw	a) ochrona zdrowia człowieka przed szkodliwym oddziaływaniem zanieczyszczeń atmosfery i hałasem; b) miejsce masowej turystyki i rekreacji; c) budowa i utrzymanie urządzeń do rekreacji i wypoczynku; d) zwiększone koszty związane z utrzymaniem stanu sanitarnego lasu.	a) ograniczenie pozyskania drewna; b) stosowanie rębni częściowych i złożonych zapewniających stałą obecność szaty roślinnej; c) przywracanie naturalnego charakteru lasu; d) urozmaicenie składów gatunkowych i struktury drzewostanów.
2. Lasy stanowiące cenne fragmenty rodzimej przyrody	34-b,d,f, 42-a,b, 50-a,f	28,43	Drzewostany brzozowe, olszowe i sosnowe różnowiekowe rosnące wzdłuż cieków wodnych i zbiorników wodnych. Typy siedliskowe lasu BMw, LMw, Lw i Ol	a) ochrona drzewostanów i dwóch naturalnych zbiorników wodnych zaliczonych do Obszarów Natura 2000 – „Szczypiorniak i Kowaliki” b) utrzymanie bogactwa gatunkowego roślin i zwierząt c) zachowanie biologicznej różnorodności terenów a także ochrona płazów chronionych – traszki grzebieniastej i żaby – kumaka nizinnego d) ograniczenie funkcji gospodarczych	a) ograniczenie pozyskania drewna; b) stosowanie rębni częściowych i złożonych zapewniających stałą obecność szaty roślinnej; c) na siedliskach bagiennych wśród cieków i zbiorników wodnych zakaz stosowania środków chemicznych – z wyjątkiem przypadków, gdy zagrożone jest istnienie lasu; d) informowanie społeczeństwa o walorach przyrodniczych obszaru leśnego objętego Naturą 2000 i przestrzeganie ograniczeń wymienionych w decyzji o jego uznaniu za Obszar Natura 2000.
Razem	X	28,87	X	X	X

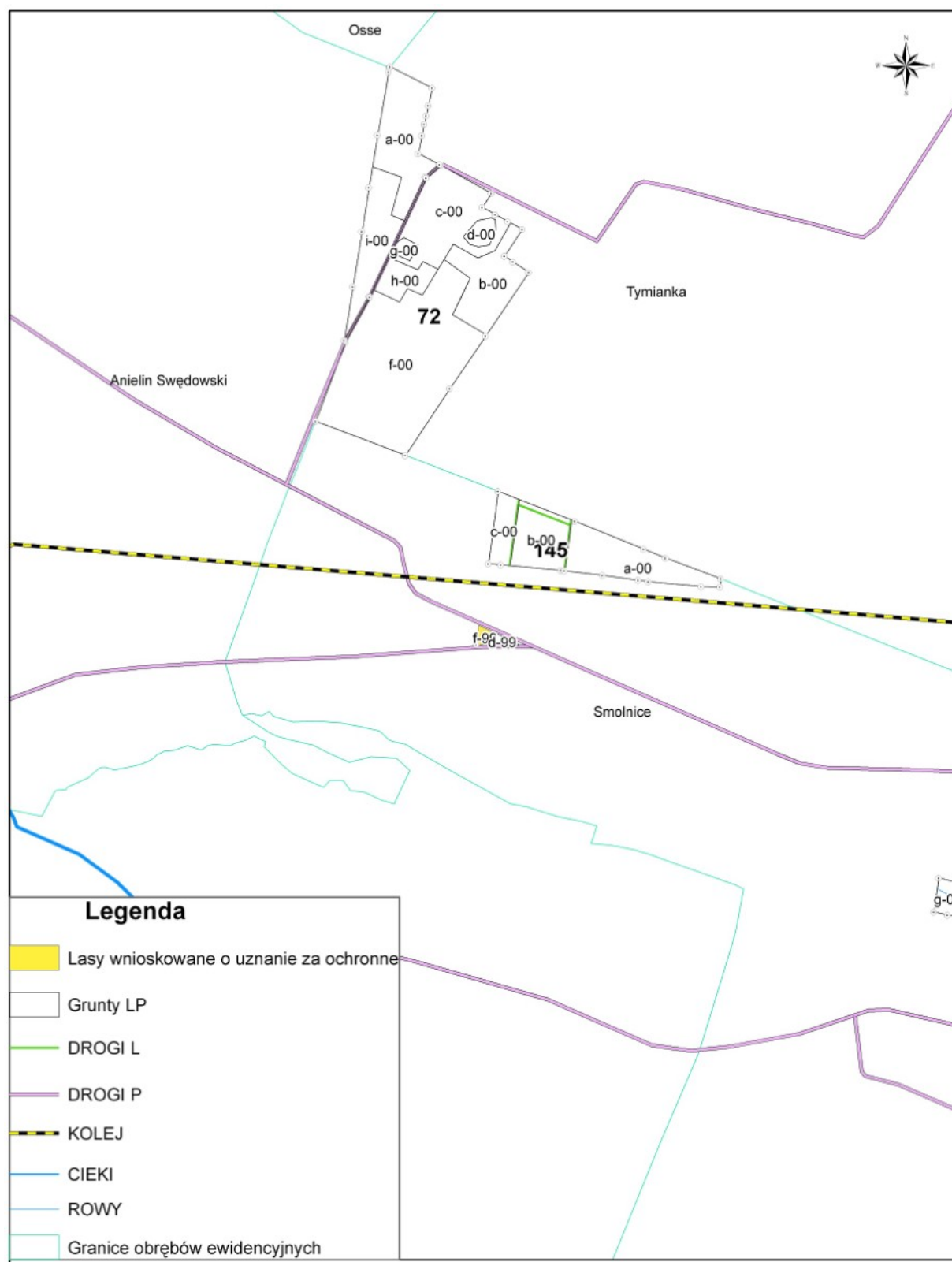
Wykaz lasów wnioskowanych o uznanie za ochronne w obrębie Kielmina



Granice lasów wnioskowanych o uznanie za ochronne w obrębie Wola Błędowa



Wykaz lasów wnioskowanych o uznanie za ochronne w obrębie Smolice



Uzasadnienie

Wykonując zadania wynikające z art. 21 ust. 1 pkt 1 ustawy z dnia 28 września 1991 r. o lasach (tj. Dz. U. 2011 r. Nr 12, poz. 59 z późn. zm.) związane ze sporządzeniem planu urządzenia lasu dla Nadleśnictwa Grotniki na lata 2014 – 2023, w tym m.in. potrzebą weryfikacji lasów ochronnych w aspekcie aktualnej funkcji lasów oraz zmian powierzchniowych, jakie wystąpiły w Nadleśnictwie w trakcie trwania aktualnego p.u.l., Nadleśnictwo Grotniki dokonało stosownej analizy w przedmiocie sprawy w oparciu o przepisy art. 15 w/w ustawy o lasach oraz przepisy zawarte w Rozporządzenia Ministra Ochrony Środowiska, Zasobów Naturalnych i Leśnictwa z dnia 25 sierpnia 1992 r. w sprawie szczegółowych zasad i trybu uznawania lasów za ochronne oraz szczegółowych zasad prowadzenia w nich gospodarki leśnej.

W związku z powyższym Nadleśnictwo Grotniki przedłożyło do zaopiniowania przez Radę Miasta i Gminy Stryków wnioski o uznanie za ochronne lasy położone w gminie Stryków w pododdziałach leśnych nr 145-f-99, 148-b,i,j - obrębu leśnego Głowno - o łącznej powierzchni 0,44 ha oraz o uznanie drugiej kategorii ochronności dla lasów wodochronnych w pododdziałach leśnych nr: 34-b,d,f, 42-a,b, 50-a,f.

Proponowana kategoria ochronności – lasy położone w odległości do 10 km od granic miast liczących ponad 50 tys. mieszkańców (m. Łódź).

Proponowana druga kategoria ochronności - lasy stanowiące cenne fragmenty rodzimej przyrody zaliczonych do obszarów Natura 2000 – pn. „Szczypiorniak i Kowaliki” – numer obszaru PLH100033.

Szczegółowy opis lasów wnioskowanych do uznania za ochronne, w tym uznanie drugiej kategorii ochronności uzasadnienie wniosku, jak również wnioskowane szczególne sposoby prowadzenia w nich gospodarki leśnej, zostały zamieszczone w tabelarycznym załączniku nr 1 do wniosku Nadleśnictwa odpowiednio w kolumnach 4, 5 i 6.

Opinia Rady Miasta i Gminy Stryków będzie stanowiła załącznik do dokumentacji do wniosku kierowanego przez Dyrektora Generalnego Lasów Państwowych do Ministra Środowiska o uznanie lasów za ochronne w drodze decyzji – zgodnie z art. 16 ustawy o lasach.

Rada Miejska w Strykowie negatywnie opiniuje uznanie lasów za ochronne o łącznej powierzchni 0,10 ha, położonych na terenie gminy Stryków na działce o nr ewid.: 204/2 w obrębie ewid. Smolice (poddział leśny nr 145-f-99) będących własnością Skarbu Państwa w zarządzie Lasów Państwowych Nadleśnictwa Grotniki z uwagi na bezpośrednie sąsiedztwo dużej strefy przemysłowej (około 50 ha) oraz możliwość jej rozszerzenia.