

STAROSTWO POWIATOWE
w Zgierzu

95-100 Zgierz, ul. Sądowa 6A
tel. 42 2888200

MIASTOPROJEKT ŁĘCZYCA

99-100 ŁĘCZYCA
UL. DWORCOWA 5D/7

TEL. 693-449-277
FAX 0-24/ 721-29-08

NIP: 775-242-30-72
REGON: 473258806

PKO INTELIGO 50 10205558 1111 175726900082

miastoprojekt@op.pl

Zgłoszenie przyjęto bez
uwag

26. CZE. 2013

w dniu

PROJEKT BUDOWLANO-WYKONAWCZY

NACZELNIK
Wydziału Budownictwa
i Ochrony Środowiska

Agnieszka Kropp-Nowacka

Remont nawierzchni ciągu dróg gminnych w miejscowościach

Wrzask - Bronin - Koźle - Zagłoba

URZĄD MIASTA-GMINY STRYKÓW
ul. T. Kościuszki 27, 95-010 Stryków
tel. (42) 719-80-02, fax 719-81-93
Regon 000530264, NIP 733-00-04-192
e-mail: strykow@strykow.pl

INWESTOR:

Miasto - Gmina Stryków
ul. T. Kościuszki 27
95-010 Stryków

u z p o d p i s a n o
27.05.2013 r.
INSPEKTOR
Wiesław Tomczyk

LOKALIZACJA OBIEKTU BUDOWLANEGO:

Województwo: łódzkie
Powiat: zgierski
Gmina : Stryków

NR DZIAŁKI	OBRĘB	Jednostka ew.
141	Gozdów	Stryków - obszar wiejski (102008_5)
447	Ciołek	
449		
453		
476/2		
436		
17	Koźle	

Autor:		
Projektant	mgr inż. Paweł Jodaniewski uprawnienia budowlane do projektowania bez ograniczeń w specjalności drogowej LOD/1135/POOD/09	mgr inż. Paweł Jodaniewski uprawnienia budowlane do projektowania i kierowania robotami budowlanymi bez ograniczeń w specjalności drogowej LOD/1135/POOD/09, LOD/0813/OWOD/07

Łęczyca, maj 2013r.


Niniejszy dokument
stanowi załącznik do zgłoszenia

Nr BS 6749.500.2013.95

z dnia 28.05.2013 r.

SPIS TREŚCI

I. OŚWIADCZENIE PROJEKTANTA	-3-
1. PODSTAWA OPRACOWANIA	-6-
2. ZAKRES OPRACOWANIA	-6-
3. LOKALIZACJA	-6-
4. ISTNIEJĄCE ZAGOSPODAROWANIE TERENU	-6-
5. PROJEKTOWANE ZAGOSPODAROWANIE TERENU	-7-
5.1. TRASA W PLANIE	-7-
5.2. NIWELETA	-7-
5.3. ODWODNIENIE	-7-
5.4. KOLIZJE	-7-
6. INFORMACJA NA TEMAT OCHRONY ZABYTKOWEJ TERENU ZAMIERZENIA BUDOWLANEGO	-8-
7. DANE OKREŚLAJĄCE WPŁYW EKSPLOATACJI GÓRNICZEJ NA TEREN ZAMIERZENIA BUDOWLANEGO	-8-
8. INFORMACJE I DANE O CHARAKTERZE I CECHACH ISTNIEJĄCYCH I PRZEWIDYWANYCH ZAGROŻEŃ DLA ŚRODOWISKA	-8-
9. INFORMACJA NA TEMAT BEZPIECZEŃSTWA I OCHRONY ZDROWIA	-8-
 SZKIC ORIENTACYJNY	-10-
PLAN SYTUACYJNY	-11-
PRZEKROJE KONSTRUKCYJNE	-15-
WYPIS Z REJESTRU GRUNTÓW	-18-



STAROSTWO POWIATOWE
w Zgierzu
95-100 Zgierz, ul. Sadowa 6A
tel. 42 2888200

Lęczyca, dnia 24.05.2013r.

OŚWIADCZENIE

Oświadczam, iż projekt: **Remont nawierzchni ciągu dróg gminnych
w miejscowościach Wrzask - Bronin - Koźle - Zagłoba,**
gmina Stryków, powiat zgierski został sporządzony zgodnie z obowiązującymi
przepisami i zasadami wiedzy technicznej.

z poważaniem :

mgr inż. Paweł Jodaniewski
uprawnienia budowlane do projektowania
i kierowania robotami budowlanymi
bez ograniczeń w specjalności drogowej
LOD/1135/POOD/09, LOD/0813/OWOD/07

**Łódzka Okręgowa
Izba Inżynierów Budownictwa**
91-425 Łódź, al. Północna 39
tel. (0-42) 632-97-39, fax (0-42) 630-56-39
NIP 725-18-49-050, REGON 473043690

STAROSTWO POWIATOWE
w Zgierzu

95-100 Zgierz, ul. Sądowa 6A
tel. 42 2888200

Łódź, 1 czerwca 2009 r.

**Łódzka Okręgowa Izba Inżynierów Budownictwa
Okręgowa Komisja Kwalifikacyjna**

OKK/3217/898/09
sygn. akt. KK/D/7131/1135/09

D E C Y Z J A

Na podstawie art. 24 ust. 1 pkt 2 Ustawy z dnia 15 grudnia 2000 r. o samorządach zawodowych architektów, inżynierów budownictwa oraz urbanistów (*Dz. U. z 2001 r. nr 5 poz. 42, z późn. zm.*) i art. 12 ust. 1 pkt 1 i 5, art. 13 ust. 1 pkt 1 i ust. 4, art. 14 ust. 1 pkt 2a i ust. 3 pkt 1 Ustawy z dnia 7 lipca 1994 r. Prawo budowlane (*tekst jedn. Dz. U. z 2006 r. nr 156 poz. 1118 z późn. zm.*), oraz § 11 ust. 1 pkt 1 Rozporządzenia Ministra Transportu i Budownictwa z dnia 28 kwietnia 2006 r. w sprawie samodzielnych funkcji technicznych w budownictwie (*Dz. U. z 2006 r. nr 83 poz. 578*), oraz art. 104 Ustawy z dnia 14 czerwca 1960 r. Kodeks postępowania administracyjnego (*tekst jedn. Dz. U. z 2000 r. nr 98 poz. 1071 z późn. zm.*),

**Okręgowa Komisja Kwalifikacyjna
Łódzkiej Okręgowej Izby Inżynierów Budownictwa
n a d a j e**

Panu Pawłowi Jodaniewskiemu

magistrowi inżynierowi
kierunek budownictwo

urodzonemu 28 stycznia 1976 r. w Łęczycy

UPRAWNIENIA BUDOWLANE

numer ewidencyjny LOD/1135/POOD/09

**do projektowania bez ograniczeń
w specjalności drogowej**

szczegółowy zakres uprawnień jest określony na odwołanie niniejszej decyzji

UZASADNIENIE

Okręgowa Komisja Kwalifikacyjna Łódzkiej Okręgowej Izby Inżynierów Budownictwa w Łodzi po ustaleniu na podstawie dokumentów złożonych w dniu 5 lutego 2009 r. stwierdziła, że spełnione zostały warunki w zakresie przygotowania zawodowego oraz na podstawie protokołów z postępowania kwalifikacyjnego oraz z przeprowadzonego egzaminu stwierdziła, że Pan Paweł Jodaniewski posiada wymagane prawem wykształcenie i praktykę zawodową konieczną do uzyskania uprawnień budowlanych w ww. specjalności i uzyskał pozytywny wynik egzaminu na uprawnienia budowlane.

Mając powyższe na uwadze, Okręgowa Komisja Kwalifikacyjna Łódzkiej Okręgowej Izby Inżynierów Budownictwa w Łodzi orzekła jak w sentencji.

Pouczenie


Od niniejszej decyzji służy odwołanie do Krajowej Komisji Kwalifikacyjnej Polskiej Izby Inżynierów Budownictwa w Warszawie, za pośrednictwem Łódzkiej Okręgowej Izby Inżynierów Budownictwa w Łodzi, w terminie 14 dni od daty doręczenia decyzji.

Skład Orzekający Okręgowej Komisji Kwalifikacyjnej
Łódzkiej Okręgowej Izby Inżynierów Budownictwa:

Przewodniczący Składu Orzekającego OKK ŁOIIB
mgr inż. Wacław Sawicki

Członek Składu Orzekającego OKK ŁOIIB
mgr inż. Zbigniew Cichoński

Członek Składu Orzekającego OKK ŁOIIB
mgr inż. Jan Gałązka



Za zgodność z oryginałem

Paweł Jodaniewski

Pan Paweł Jodaniewski jest upoważniony do:

- 1) projektowania, sprawdzania projektów architektoniczno-budowlanych i sprawowania nadzoru autorskiego, obiektu budowlanego takiego jak:
 - a) droga w rozumieniu przepisów o drogach publicznych, z wyłączeniem drogowych obiektów inżynierskich oprócz przepustów;
 - b) droga dla ruchu i postoju statków powietrznych oraz przepust, zgodnie z art. 14 ust. 3 pkt 1 Prawa budowlanego i § 18 ust. 1 Rozporządzenia MTiB;
- 2) sporządzania projektu zagospodarowania działki lub terenu, zgodnie z § 15 Rozporządzenia MTiB;
- 3) sprawowania kontroli technicznej utrzymania obiektów budowlanych, zgodnie z art. 13 ust. 4 Prawa budowlanego.

Skład Orzekający Okręgowej Komisji Kwalifikacyjnej
Łódzkiej Okręgowej Izby Inżynierów Budownictwa:

Przewodniczący Składu Orzekającego OKK ŁOIIB
mgr inż. Wacław Sawicki

Członek Składu Orzekającego OKK ŁOIIB
mgr inż. Zbigniew Cichoński

Członek Składu Orzekającego OKK ŁOIIB
mgr inż. Jan Gałązka

Sawicki
Cichoński
Gałązka



Otrzymują:

1. Paweł Jodaniewski
ul. Dworcowa 5D/7
99-100 Łęczyca;
2. Rada Łódzkiej Okręgowej Izby Inżynierów Budownictwa;
3. Główny Inspektor Nadzoru Budowlanego;
4. a/a.

**ŁÓDZKA OKRĘGOWA
IZBA INŻYNIERÓW BUDOWNICTWA**

*utworzona 23 marca 2002 roku
jako jednostka organizacyjna Polskiej Izby Inżynierów Budownictwa*

Łódź, 22 lutego 2013 r.

ZAŚWIADCZENIE nr 8279

Pan Paweł JODANIEWSKI

zamieszkały: 99-100 Łęczyca

ul. Dworcowa 5D m. 7

jest członkiem Łódzkiej Okręgowej Izby Inżynierów Budownictwa
wpisanym pod numerem ewidencyjnym **ŁOD/BD/8279/08**
i posiada wymagane ubezpieczenie od odpowiedzialności cywilnej za szkody,
które mogą wynikać w związku z wykonywaniem samodzielnych funkcji
technicznych w budownictwie.

Niniejsze zaświadczenie jest ważne
od dnia 1 marca 2013 r. do 28 lutego 2014 r.

PRZEWODNICZĄCY
Rady Łódzkiej Okręgowej
Izby Inżynierów Budownictwa
[Podpis]
mgr inż. Grzegorz Cieśliński

Za zgodność z oryginałem

Paweł Jodaniewski

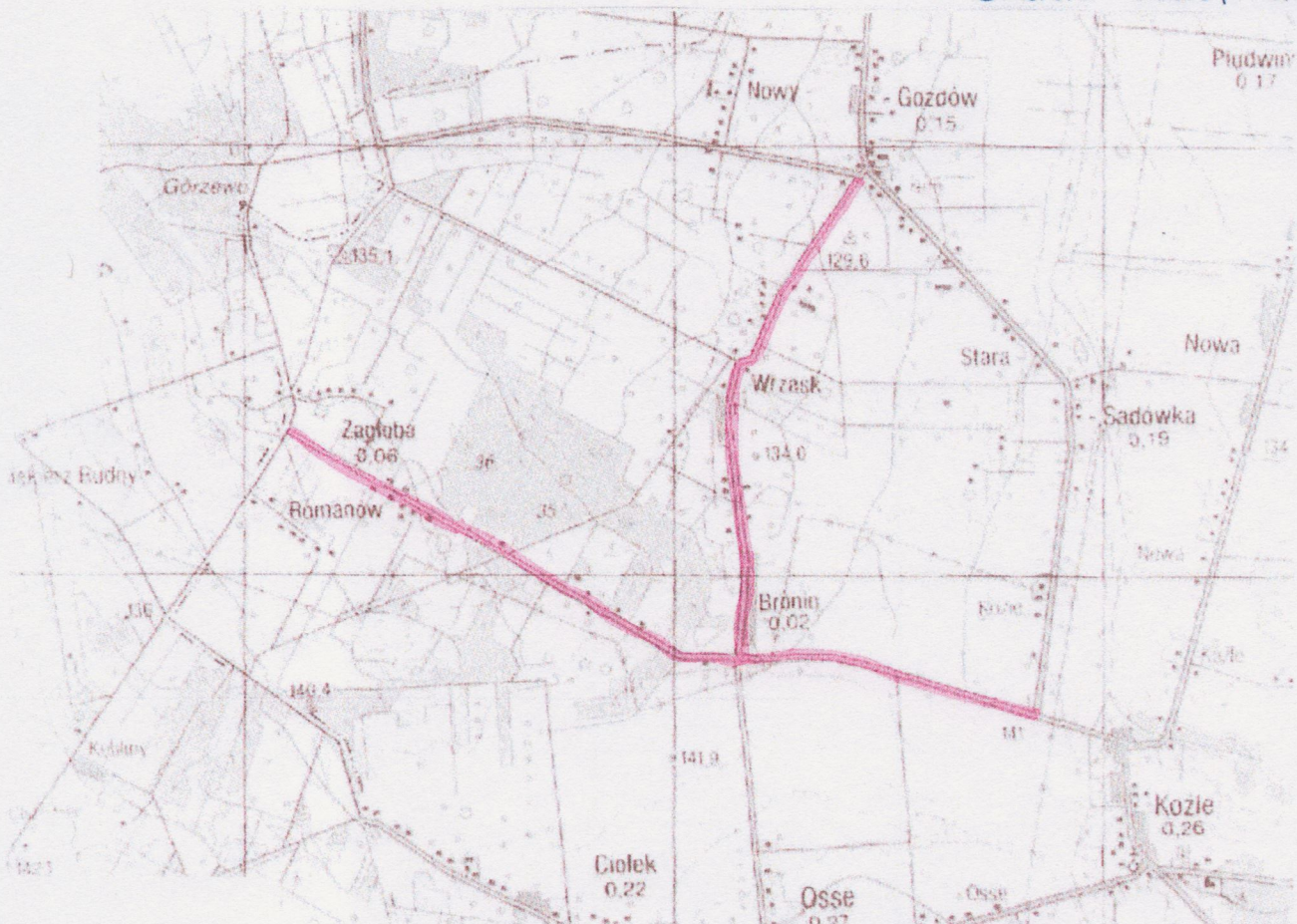
STAROSTWO POWIATOWE

w Zgierzu

95-100 Zgierz, ul. Sądowa 6A

tel. 42 2888200

SKIC ORIENTACYJNY



ZAKRES OPRACOWANIA

mgr inż. Paweł Jodaniewski
uprawnienia budowlane do projektowania
i kierowania robotami budowlanymi
bez ograniczeń w specjalności drogowej
LOD/1135/POOD/09, LOD/0813/OWOD/07

Paweł Jodaniewski

1. PODSTAWA OPRACOWANIA

- Umowa zawarta z Gminą Stryków,
- Mapy do celów lokalizacyjnych w skali 1:2000,
- Wytyczne i uzgodnienia z inwestorem,
- Normy i wytyczne branżowe,
- Rozporządzenie Ministra Transportu i Gospodarki Morskiej z dnia 2 marca 1999 r. w sprawie warunków technicznych, jakim powinny odpowiadać drogi publiczne i ich usytuowanie,
- Rozporządzenie Ministra Transportu i Gospodarki Morskiej z dnia 30 maja 2000 r. w sprawie warunków technicznych, jakim powinny odpowiadać drogowe obiekty inżynierskie i ich usytuowanie,
- Inwentaryzacja w terenie.

2. ZAKRES OPRACOWANIA

Zakresem opracowania objęto ciąg dróg gminnych o łącznej długości 6901mb w miejscowościach Wrzask - Bronin - Koźle - Zagłoba. Całość w granicach istniejących pasów drogowych dróg gminnych.

3. LOKALIZACJA

NR DZIAŁKI	OBRĘB	Jednostka ew.
141	Gozdów	Stryków - obszar wiejski (102008_5)
447	Ciołek	
449		
453		
476/2		
436		
17	Koźle	

4. ISTNIEJĄCE ZAGOSPODAROWANIE TERENU

Pas drogowy dróg gminnych posiada zróżnicowaną szerokość. Dla poszczególnych dróg szerokość istniejącej jezdni o nawierzchni asfaltowej:

- Wrzask - Bronin: 4,0m, długość odcinka: 2695mb,
- Koźle: 3,60m, długość odcinka: 1585mb,
- Zagłoba: 4,0m, długość odcinka: 2695mb.

Pobocza gruntowe na przeważających odcinkach zawyżone w stosunku do istniejącej jezdni.

5. PROJEKTOWANE ZAGOSPODAROWANIE TERENU

Planowane przedsięwzięcie budowlane polegało będzie na remoncie istniejącej nawierzchni poprzez ułożenie nakładek asfaltowych na szerokościach odpowiadających szerokościom istniejących nawierzchni.

Projekt przewiduje remont cząstkowy nawierzchni, oczyszczenie i skropienie istniejącej nawierzchni asfaltowej i ułożenie warstwy ścieralnej z betonu asfaltowego.

Parametry drogi przyjęto jak poniżej :

- Droga klasy : D
- Szerokość jezdni : Wrzask - Bronin: 4,0m, Koźle: 3,60m, Zagłoba: 4,0m.
- Szerokość poboczy : zmienna

Projektowana konstrukcja drogi	Grubość warstwy [cm]
Warstwa ścieralna AC 8 S 50/70	4
Istniejąca nawierzchnia po remoncie cząstkowym	-

5.1. Trasa w planie

Oś drogi zgodna z istniejącą.

5.2. Niweleta

Projektuje się korektę istniejących spadków terenu do wymaganych minimalnych wartości pochyłeń poprzecznych.

5.3. Odwodnienie

Nie zmienia się sposobu odwodnienia drogi.

5.4. Kolizje

Nie występują.

6. INFORMACJA NA TEMAT OCHRONY ZABYTKOWEJ TERENU ZAMIERZENIA BUDOWLANEGO

Teren objęty opracowaniem nie podlega żadnej z form ochrony zabytków.

7. DANE OKREŚLAJĄCE WPLYW EKSPLOATACJI GÓRNICZEJ NA TEREN ZAMIERZENIA BUDOWLANEGO

Teren objęty opracowaniem nie znajduje się na obszarze eksploatacji górniczej.

8. INFORMACJE I DANE O CHARAKTERZE I CECHACH ISTNIEJĄCYCH I PRZEWIDYWANYCH ZAGROŻEŃ DLA ŚRODOWISKA

Realizacja zamierzenia budowlanego nie stwarza zagrożeń dla środowiska z uwagi na fakt, iż droga istnieje a nawierzchnia ulega remontowi. Po realizacji inwestycji poprawi się przejezdność drogi i jednocześnie ograniczona zostanie emisja zanieczyszczeń.

9. INFORMACJA NA TEMAT BEZPIECZEŃSTWA I OCHRONY ZDROWIA

Wytyczne do sporządzania planu Bezpieczeństwa i Ochrony Zdrowia


Podczas realizacji robót w ramach remontu dróg gminnych mogą wystąpić roboty stwarzające ryzyko powstania zagrożenia bezpieczeństwa i zdrowia ludzi w rozumieniu „Rozporządzenia Ministra Infrastruktury w sprawie informacji dotyczącej bezpieczeństwa i ochrony zdrowia oraz planu bezpieczeństwa i ochrony zdrowia, z dnia 23 czerwca 2003 roku (Dz. U. Nr 120, poz. 1126)”. W związku z w/w rozporządzeniem kierownik budowy zobowiązany jest do sporządzenia planu bezpieczeństwa i ochrony zdrowia zwanego Planem BIOZ.

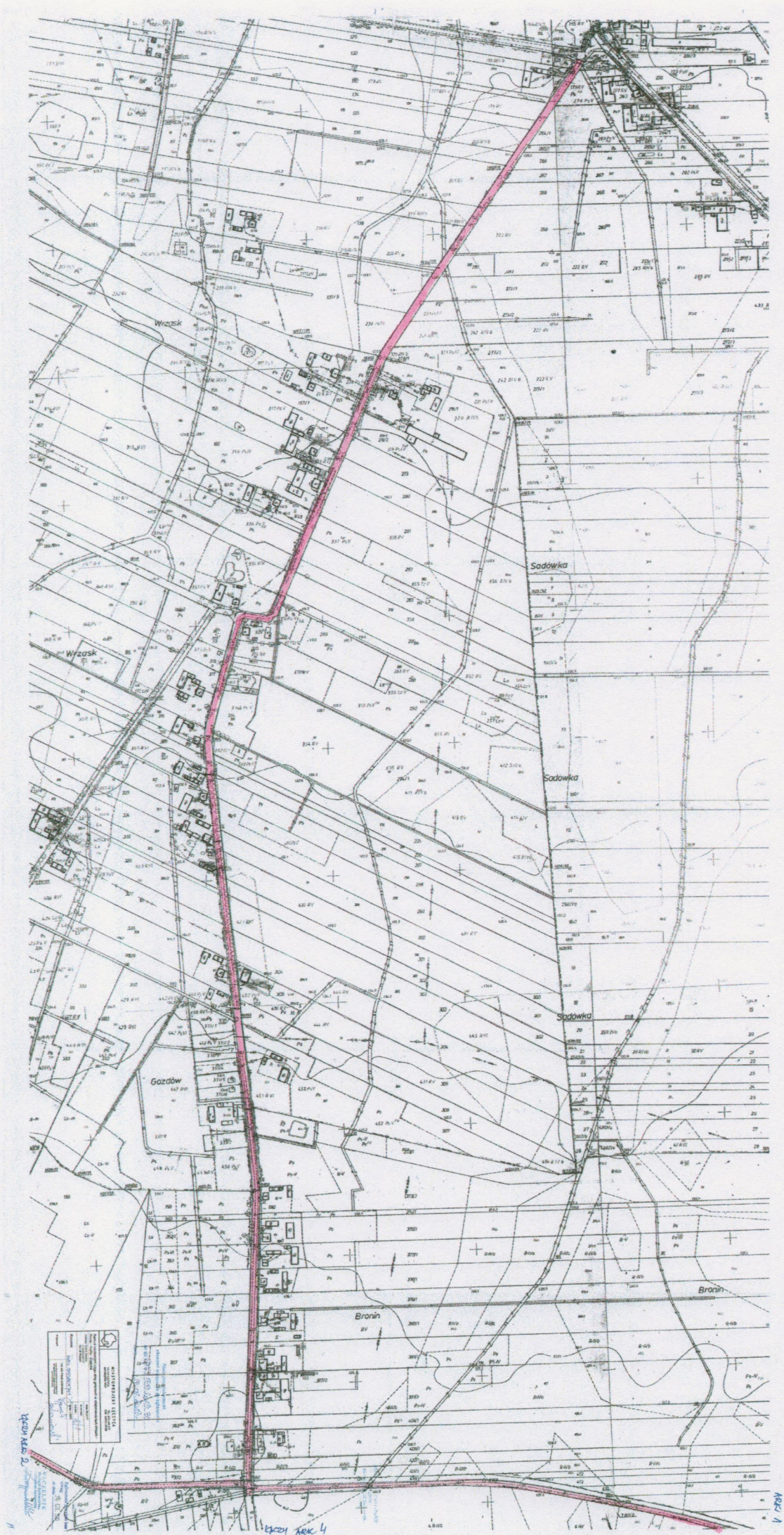
Przy sporządzaniu planu BIOZ należy kierować się obowiązującymi warunkami technicznymi prowadzenia robót, przepisami bhp, p.poż. a w szczególności :

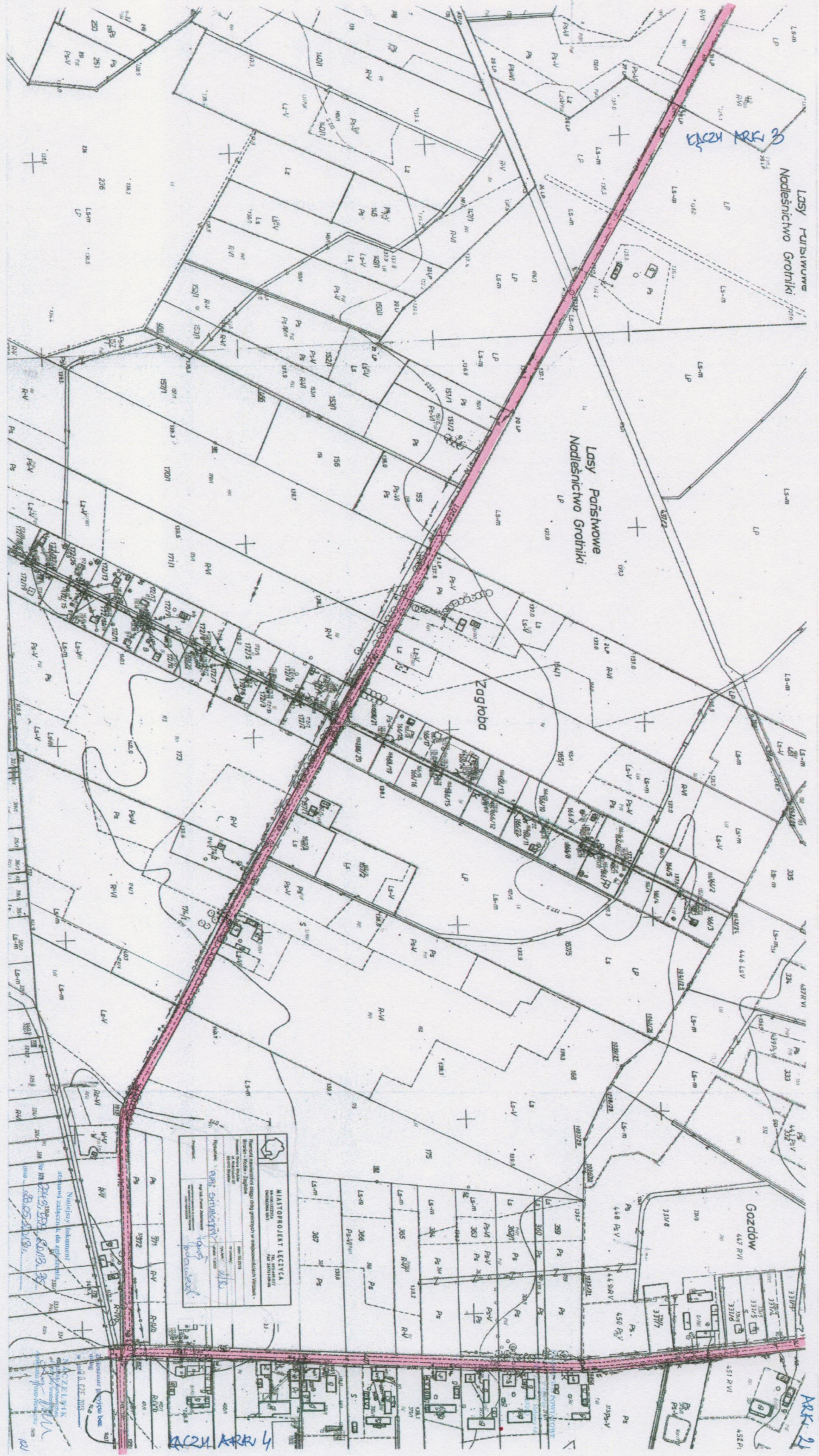
- Rozporządzenie Ministrów oraz Administracji Gospodarki Terenowej i Ochrony Środowiska z dnia 10.02.1977 r. w sprawie bezpieczeństwa i higieny pracy przy wykonywaniu robót drogowych i mostowych (Dz. U. Nr 7, poz. 30),
- Rozporządzenie Ministrów Pracy i Opieki Społecznej oraz Zdrowia w sprawie bezpieczeństwa i higieny pracy pracowników zatrudnionych przy ręcznym dźwiganiu i przenoszeniu ciężarów (Dz. U. z dnia 23 kwietnia 1953 r.),

- Rozporządzenie Ministra Pracy i Polityki Socjalnej z dnia 28 maja 1996 r. w sprawie szczegółowych zasad szkolenia w dziedzinie bezpieczeństwa i higieny pracy (Dz. U. Nr 62, poz. 285),
- Rozporządzenie Ministra Pracy i Polityki Socjalnej z dnia 26 września 1997 r. w sprawie ogólnych przepisów bezpieczeństwa i higieny pracy (Dz. U. Nr 129, poz. 844)

projektant:


mgr inż. Paweł Jodaniewski
uprawnienia budowlane do projektowania
bez ograniczeń w specjalności drogowej
LOD/1135/POOD/09





Lasy Państwowe
Nadleśnictwo Grotniki

Lasy Państwowe
Nadleśnictwo Grotniki

Zagłoba

Gozdów

MAIŁTOROWIEC LEŚNICZA	
Krajowa Agencja Własności Rolnej Skarbu Państwa	
Urząd Rejonowy Gospodarki Nieruchomościami	
Województwo Świętokrzyskie	
Powiat Kielce	
Gmina Kielce	
Miejscowość Kielce	
Adres: 25-001 Kielce, ul. ...	
Data: ...	
Podpis: ...	
Pieczęć: ...	

Województwo Świętokrzyskie
Powiat Kielce
Gmina Kielce
Miejscowość Kielce
Adres: 25-001 Kielce, ul. ...
Data: ...
Podpis: ...
Pieczęć: ...

AK24 AK24 4

AK24



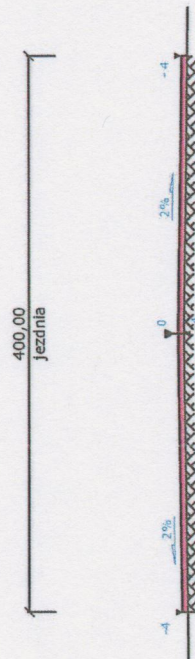
MINISTARSTVO PROMETA I PROMETA Republike Srbije Beograd	
Projekat: STANOVANJE Izvod: STANOVANJE Datum: 2017-2018	Izradio: STANOVANJE Datum: 2017-2018
Izradio: STANOVANJE Datum: 2017-2018	

"Nadležni dokument"
 stanovi za potrebe države
 Republike Srbije
 Beograd

ARK 4

PRZEKRÓJ KONSTRUKCYJNY

SKALA 1 : 50



STAROSTWO POWIATOWE
w Zgierzu
95-100 Zgierz, ul. Siedlowa 6A
tel. 42 2888200



MIASTOPROJEKT ŁĘCZYCA
99-100 ŁĘCZYCA
DWORCOWA 50/7
TEL. 693-449-277
FAX 24/721-29-08

Remont nawierzchni ciągu dróg gminnych w miejscowościach
Wrzask - Bronin - Koźle - Zagłoba

- 1 | warstwa ścieralna: AC 8 S 50/70 - grub. 4 cm
- 2 | istniejąca nawierzchnia asfaltowa po remoncie cząstkowym

data: 05.2013

nr umowy:

rys.:

skala: 1:50

Inwestor: Gmina Stryków

Rysunek: Przekrój konstrukcyjny
Wrzask - Bronin

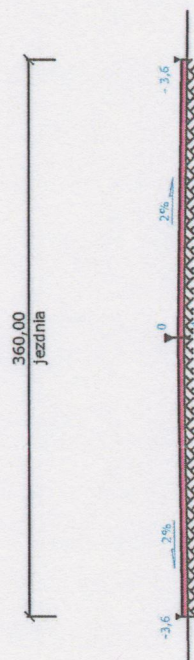
Projektant:

mgr inż. Paweł Jodaniewski
uprawnienia budowlane do projektowania
bez ograniczeń w specjności drogowej
L00/113/P000/09

P. Jodaniewski

PRZEKRÓJ KONSTRUKCYJNY

SKALA 1 : 50



STAROSTWO POWIATOWE
w Zgierzu
95-100 Zgierz, ul. Sadowa 6A
tel. 42 2888200



MIASTOPROJEKT ŁĘCZYCA
99-100 ŁĘCZYCA
DWORCOWA 5D/7
TEL. 693-449-277
FAX 24/721-29-08

Remont nawierzchni ciągu dróg gminnych w miejscowościach
Wizask - Bronin - Koźle - Zagłoba

data: 05.2013

nr umowy:

rys.:

skala: 1:50

Inwestor: Gmina Stryków

Rysunek: Przekrój konstrukcyjny
Koźle

Projektant:

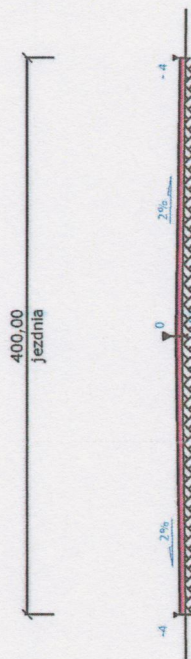
mgr inż. Paweł Jodaniewski
uprawnienia budowlane do projektowania
bez ograniczeń w specjności drogowej
L0071132/P0000/09

Jodaniewski


- 1 | warstwa ścieralna: AC 8 S 50/70 - grub. 4 cm
- 2 | istniejąca nawierzchnia asfaltowa po remoncie cząstkowym

PRZEKRÓJ KONSTRUKCYJNY

SKALA 1 : 50



STAROSTWO POWIATOWE
w Zgierzu
95-100 Zgierz, ul. Sadowa 6A
tel. 42 2888200

	MIASTOPROJEKT ŁĘCZYCA 99-100 ŁĘCZYCA DWORCOWA 50/7 TEL. 693-449-277 FAX 24721-29-08	
	Remont nawierzchni ciągu dróg gminnych w miejscowościach Wrzask - Bronin - Koźle - Zagłoba	
Inwestor: Gmina Stryków		data: 05.2013 nr umowy:
Rysunek: Przekrój konstrukcyjny Zagłoba		rys.: skala: 1:50
Projektant:	mgr inż. Paweł Jodaniewski uprawnienia budowlane do projektowania bez ograniczeń w specjalności drogowej L00/1133/P000/09	

- 1 warstwa ścieralna: AC 8 S 50/70 - grub. 4 cm
- 2 istniejąca nawierzchnia asfaltowa po remoncie cząstkowym

Jodaniewski

URZĄD MIASTA-GMINY STRYKÓW
ul. T. Kościuszki 27, 95-010 Stryków
tel. (0-42) 719-80-02, fax 719-81-93
Regon 1408530264, NIP 733-00-04-192
e-mail: strykow@strykow.pl

Wypis skrócony z Rejestru Gruntów

STAROSTWO POWIATOWE
w Zgierzu
95-100 Zgierz, ul. Sądowa 6A
tel. 42 2688200

Województwo: łódzkie
Powiat: zgierski
Jednostka ewidencyjna: Stryków - obszar wiejski [102008_5]

WYPIS UPROSZCZONY Z REJESTRU GRUNTÓW

sporządzono dnia 19-03-2013 09:05:44

Obręb	Ark.	Nr działki	JR	Pow. [ha]	Użytek lub klasa	Nr KW lub inne dokumenty	Adres lub położenie
					Rodzaj	Pow. [ha]	
Forma władania i udział		Osoba i adres					

Koźle [Nr 0010]	-	17	G16	0.2780	dr	0.2780	KW 73954	Koźle
Identyfikator:		102008 5.0010.17						
1/1 właściciel		GMINA STRYKÓW siedziba: ul. Kościuszki Tadeusza 27, Stryków, 95-010 Stryków k. Łodzi						

Ciołek [Nr 0004]	-	453	G29	1.0292	dr	1.0292	KW 73949	Bronin
Identyfikator:		102008 5.0004.453						
1/1 właściciel		GMINA STRYKÓW siedziba: ul. Kościuszki Tadeusza 27, Stryków, 95-010 Stryków k. Łodzi						

Ciołek [Nr 0004]	-	449	G29	1.0229	W dr	0.0969 0.9260	KW 73949	Bronin
Identyfikator:		102008 5.0004.449						
1/1 właściciel		GMINA STRYKÓW siedziba: ul. Kościuszki Tadeusza 27, Stryków, 95-010 Stryków k. Łodzi						

Ciołek [Nr 0004]	-	447	G29	0.5840	dr	0.5840	KW 73949	Bronin
Identyfikator:		102008 5.0004.447						
1/1 właściciel		GMINA STRYKÓW siedziba: ul. Kościuszki Tadeusza 27, Stryków, 95-010 Stryków k. Łodzi						

Gozdów [Nr 0007]	-	141	G23	2.3529	dr	2.3529	KW 73951	Gozdów
Identyfikator:		102008 5.0007.141						
1/1 właściciel		GMINA STRYKÓW siedziba: ul. Kościuszki Tadeusza 27, Stryków, 95-010 Stryków k. Łodzi						

Ciołek [Nr 0004]	-	476/2	G52	0.3766	dr	0.3766		Zagłoba
Identyfikator:		102008 5.0004.476/2						
1/1 właściciel		SKARB PAŃSTWA						
1/1 władający na zasadach samodzielnego posiadania		SKARB PAŃSTWA - PAŃSTWOWE GOSPODARSTWO LEŚNE "LAS Y PAŃSTWOWE" NADLEŚNICTWO GROTNIKI siedziba: ul. Ogrodnicza 6/8, 95-100 Zgierz						

Ilość działek na wypisie: 6
Suma powierzchni działek: 5.6436 ha

PODINSPEKTOR
ds. nieruchomości
e/c
Bożena Dudkiewicz

Województwo: łódzkie
Powiat: zgierski
Jednostka ewidencyjna: Stryków - obszar wiejski [102008 5]

WYPIS UPROSZCZONY Z REJESTRU GRUNTÓW

sporządzono dnia 24-05-2013 08:03:57

Obręb	Ark.	Nr działki	JR	Pow. [ha]	Użytek lub klasa	Nr KW lub inne dokumenty	Adres lub położenie
					Rodzaj	Pow. [ha]	
Forma władania i udział	Osoba i adres						

Ciolek [Nr 0004]	-	436	G29	0.9409	dr	0.9409	KW 73949	Zagłoba
Identyfikator:		102008 5.0004.436						
Uwagi:		Dane zweryfikowane dnia 2010-10-21						
1/1 właściciel		GMINA STRYKÓW siedziba: ul. Kościuszki Tadeusza 27, Stryków, 95-010 Stryków k. Łodzi						

Bratoszewice [Nr 0003]	-	159	G139	0.6471	dr	0.6471	LD1G/00073961/4	Bratoszewice
Identyfikator:		102008 5.0003.159						
Uwagi:		Dane zweryfikowane dnia 2010-01-06						
1/1 właściciel	GMINA STRYKÓW siedziba: ul. Kościuszki Tadeusza 27, Stryków, 95-010 Stryków k. Łodzi							

Ilość działek na wypisie: 2
Suma powierzchni działek: 1.588 ha

mgr inż. Paweł Jodaniewski
uprawnienia budowlane do projektowania
kierowania robotami budowlanymi
bezo graniczeń w specjalności drogowej
160115-PODOLNA 000819-0000

PODINSPEKTOR
ds. nieruchomości

Bożena Dudkiewicz