

UCHWAŁA NR XLVIII/362/2014
RADY MIEJSKIEJ W STRYKOWIE

z dnia 26 marca 2014 r.

zmieniająca uchwałę w sprawie podziału Gminy Stryków na okręgi wyborcze

Na podstawie art. 18 ust. 2 pkt 15 ustawy z dnia 8 marca 1990 r. o samorządzie gminnym (Dz. U. 2013 r., poz. 594 z późn. zm.¹⁾) oraz art. 417 i art. 421 w zw. z art. 419 ustawy z dnia 5 stycznia 2011 r. Kodeks wyborczy (Dz. U. 2011 r. Nr 21, poz. 112 z późn. zm.²⁾) na wniosek Burmistrza Miasta-Gminy Stryków, uchwała się, co następuje:

§ 1. 1. W związku ze zmianą granic jednostek pomocniczych gminy na terenie miasta Strykowa, dokonuje się zmiany granic okręgów wyborczych nr: 1, 2, 3, 4, 6, 14 i 15 w wyborach do rady gminy, utworzonych uchwałą Rady Miejskiej w Strykowie Nr XXVII/206/2012 z dnia 28 września 2012 r., w następujący sposób:

Nr okręgu	Granice okręgu	Liczba wybieranych radnych
1	Stryków : Osiedle im. Mikołaja Kopernika – Zacisze ulice: Broniewskiego, Kopernika, Krasickiego, Orzeszkowej, Polna, Prusa, Słowackiego, Staszica, Szafera, Stodolniana, Tuwima, Warszawska - nr nieparzyste od 51 i nr parzyste od 80, Witosa, Zacisze, Zakładowa.	1
2	Stryków : Osiedle Wschód ulice: Bitumiczna, Brzezińska - nr parzyste od 24 i nr nieparzyste od 33 (od ul. Wschodniej), Cmentarna, Dojazdowa, Legionów, Okrężna, Piłsudskiego, Pszeniczna, Słoneczna, Sowińskiego, Targowa - nr parzyste od 10 i nr nieparzyste od 19, Warszawska - nr nieparzyste od 1 do 17A i nr parzyste od 2 do 34, Wczasowa, Złotowa - nr parzyste oraz nr nieparzyste z wyłączeniem od 1 do 9, Żytnia - nr parzyste oraz nr nieparzyste z wyłączeniem od 1 do 9.	1
3	Stryków : część obszaru Osiedla Centrum, ulice: Brzezińska – nr parzyste od 2 do 22 i nieparzyste od 1 do 31, Cicha, Grunwaldzka nr nieparzyste od 1 do 7 i nr parzyste od 2 do 4, Jana Pawła II, Kościuszki - nr nieparzyste od 1 do 23a i nr parzyste 2 - 4, Mickiewicza, Paderewskiego, Plac Łukasińskiego, Plater, Rolnicza, Sienkiewicza, Strykowski, Warszawska – nr nieparzyste od 19 do 49 i nr parzyste od 36 do 78, Targowa – nr parzyste od 2 do 8 i nr nieparzyste od 1 do 17A, Wschodnia, Złotowa – nr nieparzyste od 1 do 9, Żeromskiego, Żytnia – nr nieparzyste od 1 do 9.	1
4	Stryków : część obszaru Osiedla Centrum, ulice: Głowackiego – nr parzyste, Grunwaldzka – nr parzyste od 6 do 12, nr nieparzyste od 9 do 39A, Kościuszki nr nieparzyste od 27 do 33, Krótka, Ogrodowa, Stary Rynek, Wolska.	1
5	Stryków: Osiedle im. Stefana Batorego - Kolejowa ulice: Batorego, Browarna, Głowackiego - nr nieparzyste, Grunwaldzka -nr parzyste od 14 do 34, Kilińskiego, Kolejowa, Kościuszki - nr parzyste od 6 i nr	1

¹⁾Zm. poz. 645 i 1318.

²⁾Zm. Nr 26, poz. 134, Nr 94, poz. 550, Nr 102, poz. 588, Nr 134, poz. 777, Nr 147, poz. 881, Nr 149, poz. 889, Nr 171, poz. 1016 i Nr 217, poz. 1281, z 2012 r. poz. 849, 951 i 1529 oraz z 2014 r. poz. 179 i 180.

	nieparzyste od 35 (od ul. Głowackiego do ul. Kolejowej), Ozorkowska, Podlipie, Reymonta.	
6	Solectwa : Osse, Tymianka	1
15	Solectwa : Anielin Swędowski, Smolice, Swędów	1

2. Granice pozostałych okręgów pozostają bez zmian, zmianie ulega ich numeracja:

- 1) **Solectwa** : Ciołek, Gozdów, Koźle, Pludwiny, Sadówka, Wrzask, Zagłoba – okręg Nr 7;
- 2) **Solectwa** : Kalinów, Wola Błędowa, Wysoki - okręg Nr 8;
- 3) **Solectwo** : Bratoszewice - okręg Nr 9;
- 4) **Solectwa** : Lipka, Niesułków Kolonia, Nowostawy Górne, Rokitnica - okręg Nr 10;
- 5) **Solectwa** : Anielin, Bartolin, Niesułków, Sierznia, Sosnowiec, Sosnowiec Pieńki, Warszewice - okręg Nr 11;
- 6) **Solectwa** : Dobieszków, Ługi, Michałówek, Stary Imielnik - okręg Nr 12;
- 7) **Solectwa** : Dobra, Dobra Nowiny - okręg Nr 13;
- 8) **Solectwa** : Kielmina, Zelgoszcz - okręg Nr 14.

§ 2. Na ustalony podział gminy na okręgi wyborcze wyborcom, w liczbie co najmniej 15, przysługuje prawo wniesienia skargi do Komisarza Wyborczego w Łodzi, w terminie 5 dni od daty podania do publicznej wiadomości niniejszej uchwały w sposób zwyczajowo przyjęty.

§ 3. Numery i granice poszczególnych okręgów wyborczych zaznaczono na mapie stanowiącej załącznik nr 1 do niniejszej uchwały.

§ 4. Uzasadnienie uchwały stanowi załącznik nr 2 do niniejszej uchwały.

§ 5. Uchwałę przekazuje się Wojewodzie Łódzkiemu i Komisarzowi Wyborczemu w Łodzi oraz podaje się do publicznej wiadomości w sposób zwyczajowo przyjęty.

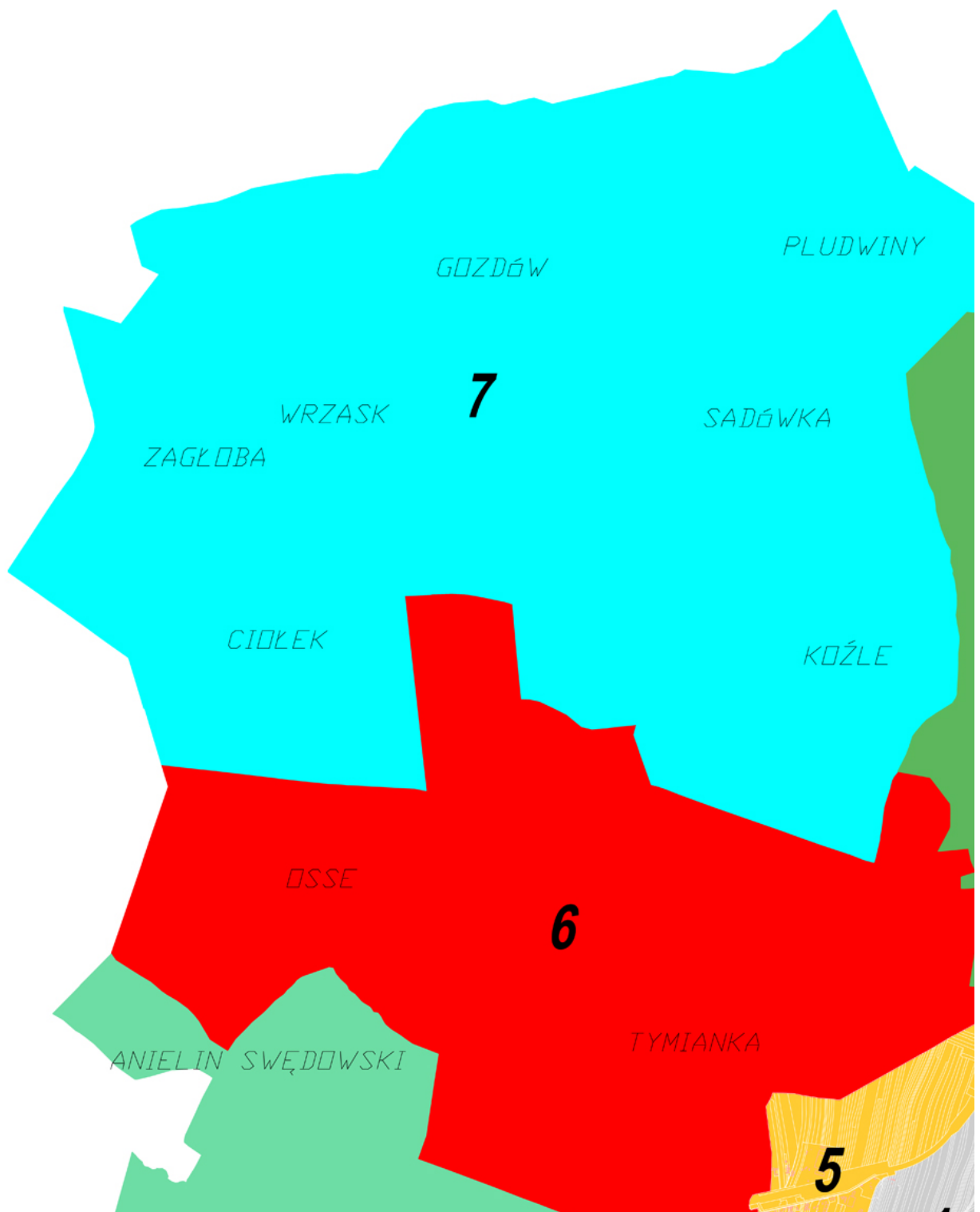
§ 6. Uchwała wchodzi w życie po upływie 14 dni od dnia ogłoszenia w Dzienniku Urzędowym Województwa Łódzkiego i ma zastosowanie do kadencji organów stanowiących jednostek samorządu terytorialnego następujących po kadencji, w czasie której niniejsza uchwała została przyjęta.

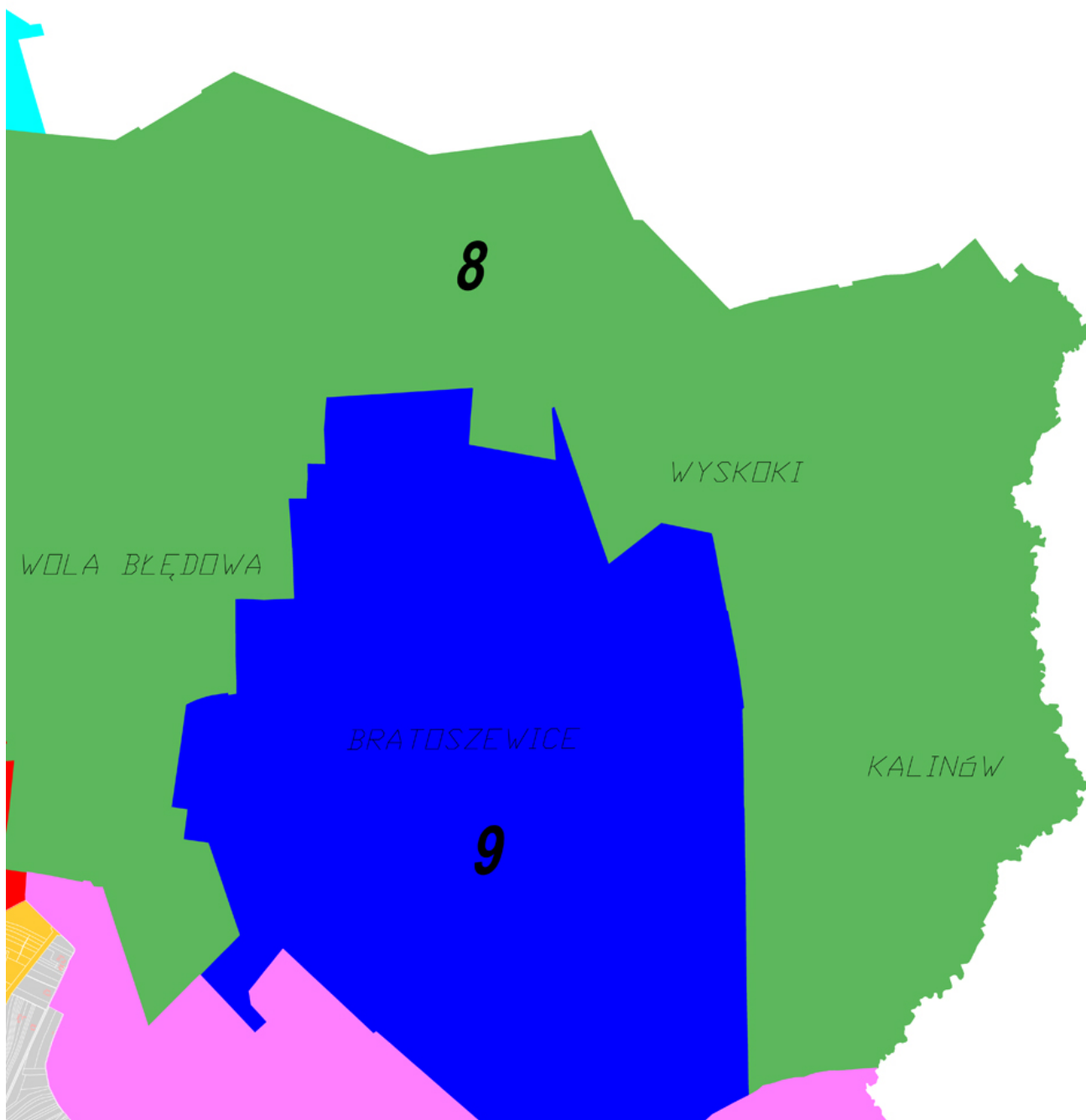
Przewodniczący Rady
Miejskiej w Strykowie

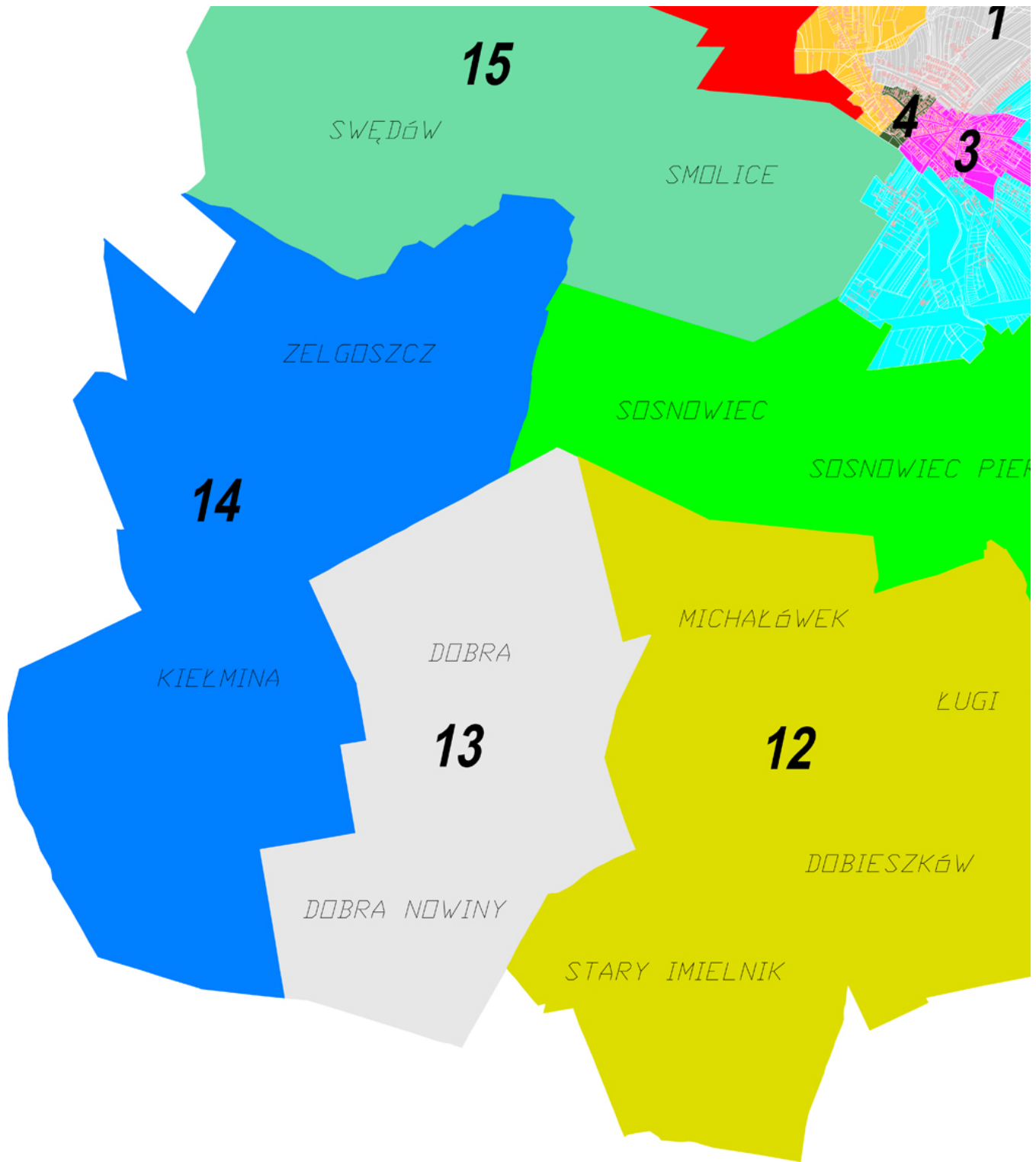
Paweł Kasica

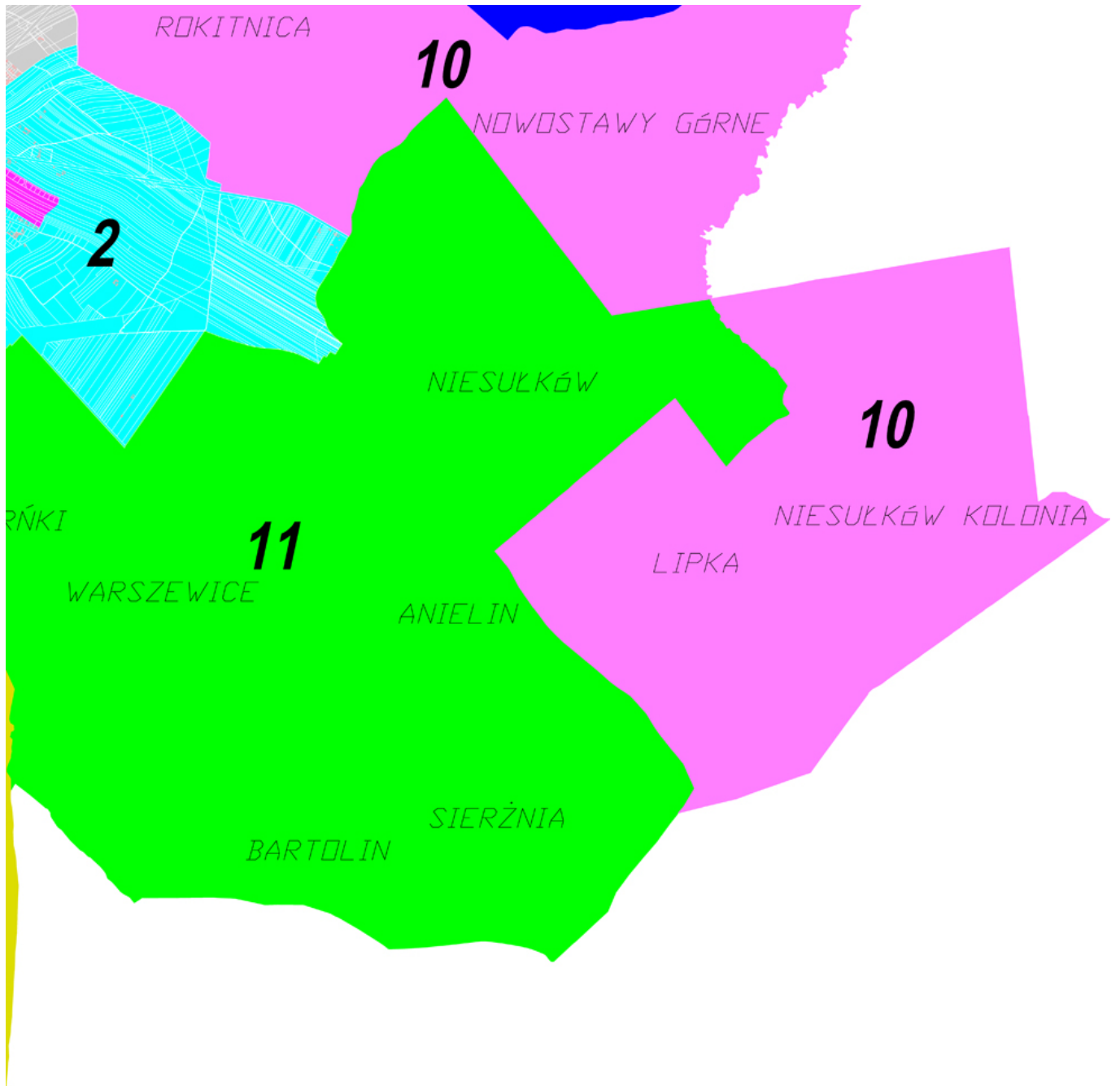
Załącznik Nr 1 do Uchwały Nr XLVIII/362/2014
Rady Miejskiej w Strykowie
z dnia 26 marca 2014 r.

Numery i granice poszczególnych okręgów wyborczych









Uzasadnienie

Zgodnie z art. 421 ustawy z dnia 5 stycznia 2011 r. - Kodeks wyborczy, „zmiany granic okręgów wyborczych mogą być dokonywane najpóźniej na 3 miesiące przed upływem kadencji, jeżeli konieczność taka wynika ze zmiany w podziale terytorialnym państwa, zmiany granic jednostek pomocniczych gminy, zmiany liczby mieszkańców danej gminy, zmiany liczby radnych w radzie gminy lub zmiany liczby radnych wybieranych w okręgach wyborczych”.

Rada Miejska w Strykowie uchwałą Nr XLVI/350/2014 z dnia 31.01.2014 r. w sprawie zmiany uchwały Nr VI/46/2003 Rady Miejskiej w Strykowie z dnia 12 marca 2003 roku w sprawie: utworzenia na terenie miasta Strykowa osiedli oraz nadania im nazw, zmienionej uchwałą Nr L/415/2010 Rady Miejskiej w Strykowie z dnia 30 lipca 2010 r. (Dz. Urz. Woj. Łódzkiego z 2014 r., poz. 895) dokonała zmiany granic jednostek pomocniczych na terenie miejskim.

Na podstawie art.419 § 2 Kodeksu wyborczego „podział na okręgi wyborcze, ich granice i numery oraz liczbę radnych wybieranych w każdym okręgu ustala, na wniosek wójta, rada gminy według jednolitej normy przedstawicielstwa obliczonej poprzez podzielenie liczby mieszkańców gminy przez liczbę radnych wybieranych do danej rady”.

Art.17 pkt 1 ustawy z dnia 8 marca 1990r. o samorządzie gminnym określa, że w gminach do 20000 mieszkańców w skład rady wchodzi radni w liczbie 15. Natomiast art. 373 § 2 Kodeksu Wyborczego stanowi, że ustalenie liczby radnych dla każdej rady następuje na podstawie liczby mieszkańców zamieszkałych na obszarze działania danej rady, ujętych w stałym rejestrze wyborców na koniec roku poprzedzającego rok, w których wybory mają być przeprowadzone. Zatem dla wyborów przeprowadzanych w 2014 roku, jednolita norma przedstawicielstwa dla Gminy Stryków wynosi: $12270 : 15 = 818$.

Zgodnie z art. 417 Kodeksu wyborczego w gminach na terenach wiejskich okręgiem wyborczym jest jednostka pomocnicza gminy. W miastach przy tworzeniu okręgów wyborczych uwzględnia się utworzone jednostki pomocnicze. Jednostki pomocnicze można łączyć lub dzielić w celu zachowania jednolitej normy przedstawicielstwa.

Uwzględniając liczbę mieszkańców w jednostkach pomocniczych (osiedlach na terenie miasta Strykowa), których Rada Miejska w Strykowie dokonała zmiany granic, wyliczenie liczby przypadających im mandatów przedstawia się następująco:

Tabela nr 1

	Nazwa jednostki pomocniczej	Liczba mieszkańców na dzień 31.12.2013 r.	Norma przedstawicielstwa przypadająca na mandat w części ułamkowej	Liczba mandatów
Miasto Stryków	Osiedle Centrum	1341	1,6393	2
	Osiedle im. Mikołaja Kopernika – Zacisze	791	0,9669	1
	Osiedle Wschód	666	0,8141	1
	Osiedle im. Stefana Batorego - Kolejowa	731	0,8936	1

Z powyższej tabeli wynika, że uzyskano 5 mandatów, ponieważ jedna jednostka pomocnicza na terenie miasta posiada więcej niż jeden mandat. Zatem Osiedle Centrum należy podzielić tak, aby uzyskać dwa okręgi jednomandatowe. Pozostałe jednostki pomocnicze (osiedla) na terenie Strykowa stanowią również okręgi jednomandatowe.

Tabela nr 2

Lp.	Granice okręgu	Liczba mieszkańców na dzień 31.12.2013 r.	Norma przedstawicielstwa przypadająca na mandat w części ułamkowej	Liczba wybieranych radnych
1	Stryków : część obszaru Osiedla Centrum, ulice: Głowackiego – nr parzyste, Grunwaldzka – nr parzyste od 6 do 12, nr nieparzyste od 9 do 39A, Kościuszki nr nieparzyste od 27 do 33, Krótka, Ogrodowa, Stary Rynek, Wolska	723	0,8838	1
2	Stryków : część obszaru Osiedla Centrum, ulice: Brzezińska – nr parzyste od 2 do 22 i nieparzyste od 1 do 31, Cicha, Grunwaldzka nr nieparzyste od 1 do 7 i nr parzyste od 2 do 4, Jana Pawła II, Kościuszki - nr nieparzyste od 1 do 23a i nr parzyste 2 - 4, Mickiewicza, Paderewskiego, Plac Łukasińskiego, Plater Rolnicza, Sienkiewicza, Strykowski, Warszawska – nr nieparzyste od 19 do 49 i nr parzyste od 36 do 78, Targowa – nr parzyste od 2 do 8 i nr nieparzyste od 1 do 17A, Wschodnia, Złotowa – nr nieparzyste od 1 do 9, Żeromskiego, Żytnia – nr nieparzyste od 1 do 9	618	0,7555	1

Po wykonaniu powyższych działań okręgi wyborcze utworzone na terenie Gminy Stryków przedstawiają się następująco:

Tabela nr 3

Lp.	Nazwa jednostki	Liczba mieszkańców na dzień 31.12.2013 r.	Norma przedstawicielstwa przypadająca na mandat w części ułamkowej	Liczba mandatów
1	Miasto Stryków - część obszaru Osiedla Centrum ulice : Głowackiego – nr parzyste, Grunwaldzka – nr parzyste od 6 do 12, nr nieparzyste od 9 do 39A, Kościuszki nr nieparzyste od 27 do 33, Krótka, Ogrodowa, Stary Rynek, Wolska	723	0,8838	1
2	Miasto Stryków - część obszaru Osiedla Centrum ulice : Brzezińska – nr parzyste od 2 do 22 i nieparzyste od 1 do 31, Cicha, Grunwaldzka nr nieparzyste od 1 do 7 i nr parzyste od 2 do 4, Jana Pawła II, Kościuszki - nr nieparzyste od 1 do 23a i nr parzyste 2 - 4, Mickiewicza, Paderewskiego, Plac Łukasińskiego, Plater Rolnicza, Sienkiewicza, Strykowski, Warszawska – nr nieparzyste od 19 do 49 i nr parzyste od 36 do 78, Targowa – nr parzyste od 2 do 8 i nr nieparzyste od 1 do 17A, Wschodnia, Złotowa – nr nieparzyste od 1 do 9, Żeromskiego, Żytnia – nr nieparzyste od 1 do 9	618	0,7555	1
3	Miasto Stryków - Osiedle im. Mikołaja Kopernika - Zacisze	791	0,9669	1

	ulice: Broniewskiego, Kopernika, Krasickiego, Orzeszkowej, Polna, Prusa, Słowackiego, Staszica, Szafera, Stodolniana, Tuwima, Warszawska - nr nieparzyste od 51 i nr parzyste od 80 (od ul. Kopernika i od ul. Złotowej), Witosa, Zacisze, Zakładowa.			
4	Miasto Stryków - Osiedle Wschód ulice: Bitumiczna, Brzezińska - nr parzyste od 24 i nr nieparzyste od 33 (od ul. Wschodniej), Cmentarna, Dojazdowa, Legionów, Okrężna, Piłsudskiego, Pszeniczna, Słoneczna, Sowińskiego, Targowa - nr parzyste od 10 i nr nieparzyste od 19, Warszawska - nr nieparzyste od 1 do 17A i nr parzyste od 2 do 34, Wczasowa, Złotowa - nr parzyste oraz nr nieparzyste z wyłączeniem od 1 do 9, Żytunia - nr parzyste oraz nr nieparzyste z wyłączeniem od 1 do 9.	666	0,8141	1
5	Miasto Stryków - Osiedle im. Stefana Batorego - Kolejowa ulice: Batorego, Browarna, Głowackiego - nr nieparzyste, Grunwaldzka -nr parzyste od 14 do 34, Kilińskiego, Kolejowa, Kościuszki - nr parzyste od 6 i nr nieparzyste od 35 (od ul. Głowackiego do ul. Kolejowej), Ozorkowska, Podlipie, Reymonta.	731	0,8936	1
6	Sołectwo: Bratoszewice	1098	1,3422	1
7	Sołectwo: Tymianka	571	0,6980	1
8	Sołectwo: Ciołek, Gozdów, Koźle, Pludwiny, Sadówka, Wrzask, Zagłoba	903	1,1039	1
9	Sołectwo: Kalinów, Wola Błędowa, Wysoki	590	0,7212	1
10	Sołectwo: Lipka, Niesułków Kolonia, Nowostawy Górne, Rokitnica	848	1,0366	1
11	Sołectwa: Anielin, Bartolin, Niesułków, Sierznia, Sosnowiec, Sosnowiec Pieńki, Warszewice	934	1,1418	1
12	Sołectwa: Dobieszków, Ługi, Michałówek, Stary Imielnik	873	1,0672	1
13	Sołectwa: Dobra, Dobra Nowiny	789	0,9645	1
14	Sołectwa: Kiełmina, Zelgoszcz	820	1,0024	1
15	Sołectwa: Anielin Swędowski, Osse, Smolice	836	1,0220	1

16	Sołectwo: Swędów	479	0,5855	1
Łączna liczba mandatów: 16				

Powyższa tabela ukazuje, że uzyskano 16 mandatów, a zatem o 1 mandat za dużo. Zgodnie z art. 419 § 2 pkt 2 Kodeksu wyborczego mandaty nadwyżkowe należy odjąć w tych okręgach wyborczych, w których norma przedstawicielstwa jest najmniejsza.

Zgodnie z danymi wyliczonymi w powyższej tabeli najmniejszą normę przedstawicielstwa posiada okręg wyborczy obejmujący sołectwo Swędów (**0,5855**), a więc temu okręgowi wyborczemu należy odjąć mandat. Podejmując próbę przyłączenia okręgu obejmującego sołectwo Swędów do okręgu bezpośrednio z nim sąsiadującego tj. sołectwa: Kielmina i Zelgoszcz uzyskalibyśmy okręg wyborczy z liczbą mieszkańców **1299** i normą przedstawicielstwa **1,5880**, dającą 2 mandaty. Ww. okręgu nie można także połączyć z innym bezpośrednio przylegającym okręgiem, w skład którego wchodzi sołectwa: Anielin Swędowski, Osse, Smolice, ponieważ również otrzymalibyśmy okręg dwumandatowy tj. **1315 mieszkańców : 818 = 1,0675**.

Mając powyższe na względzie, a także analizując układ geograficzno-przestrzenny, zasadne jest przyłączenie sołectwa Swędów do położonych w bezpośrednim sąsiedztwie sołectw: Anielin Swędowski, Smolice i Osse. Dla zachowania normy przedstawicielstwa i utworzenia okręgu jednomandatowego konieczne jest odłączenie sołectwa: Osse. Tworząc okręg wyborczy obejmujący sołectwa: Anielin Swędowski, Smolice, Swędów uzyskamy normę przedstawicielstwa: **1,3325**, liczba mieszkańców: **1090**, 1 mandat.

Natomiast odłączone sołectwo Osse z liczbą ludności **225** należy przyłączyć do bezpośrednio z nim sąsiadującego, położonego przy tym samym ciągu komunikacyjnym okręgu wyborczego, obejmującego sołectwo: **Tymianka**, z normą przedstawicielstwa: **0,6980**. Po połączeniu sołectw: Osse i Tymianka w jeden okręg wyborczy uzyskamy okręg z liczbą mieszkańców: **796** i z normą przedstawicielstwa : **0,9731**.

Uwzględniając powyższe działania, podział Gminy Stryków na okręgi wyborcze przedstawia się następująco:

Tabela nr 4

Nr okręgu	Nazwa jednostki	Liczba mieszkańców na dzień 31.12.2013 r.	Norma przedstawicielstwa przypadająca na mandat w części ułamkowej	Liczba mandatów
1	Miasto Stryków - Osiedle im. Mikołaja Kopernika - Zacisze ulice: Broniewskiego, Kopernika, Krasickiego, Orzeszkowej, Polna, Prusa, Słowackiego, Staszica, Szafera, Stodolniana, Tuwima, Warszawska - nr nieparzyste od 51 i nr parzyste od 80 (od ul. Kopernika i od ul. Złotowej), Witosa, Zacisze, Zakładowa.	791	0,9669	1
2	Miasto Stryków - Osiedle Wschód ulice: Bitumiczna, Brzezińska - nr parzyste od 24 i nr nieparzyste od 33 (od ul. Wschodniej), Cmentarna, Dojazdowa, Legionów, Okrężna, Piłsudskiego, Pszeniczna, Słoneczna, Sowińskiego, Targowa - nr parzyste od 10 i nr nieparzyste od 19, Warszawska - nr nieparzyste od 1 do 17A i nr parzyste od 2 do 34, Wczasowa, Złotowa - nr parzyste oraz nr nieparzyste z wyłączeniem od 1 do 9, Żytnia - nr parzyste oraz nr nieparzyste z wyłączeniem od 1 do 9.	666	0,8141	1
3	Stryków - część obszaru Osiedla Centrum: ulice: Brzezińska – nr parzyste od 2 do 22 i nieparzyste od 1 do 31, Cicha, Grunwaldzka nr nieparzyste od	618	0,7555	1

	1 do 7 i nr parzyste od 2 do 4, Jana Pawła II, Kościuszki - nr nieparzyste od 1 do 23a i nr parzyste 2 - 4, Mickiewicza, Paderewskiego, Plac Łukasińskiego, Plater Rolnicza, Sienkiewicza, Strykowski, Warszawska – nr nieparzyste od 19 do 49 i nr parzyste od 36 do 78, Targowa – nr parzyste od 2 do 8 i nr nieparzyste od 1 do 17A, Wschodnia, Złotowa – nr nieparzyste od 1 do 9, Żeromskiego, Żytnia – nr nieparzyste od 1 do 9.			
4	Stryków - część obszaru Osiedla Centrum: ulice: Głowackiego – nr parzyste, Grunwaldzka – nr parzyste od 6 do 12, nr nieparzyste od 9 do 39A, Kościuszki nr nieparzyste od 27 do 33, Krótka, Ogrodowa, Stary Rynek, Wolska.	723	0,8838	1
5	Stryków: Osiedle im. Stefana Batorego - Kolejowa ulice: Batorego, Browarna, Głowackiego - nr nieparzyste, Grunwaldzka -nr parzyste od 14 do 34, Kilińskiego, Kolejowa, Kościuszki - nr parzyste od 6 i nr nieparzyste od 35 (od ul. Głowackiego do ul. Kolejowej), Ozorkowska, Podlipie, Reymonta.	731	0,8936	1
6	Solectwa: Osse, Tymianka	796	0,9731	1
7	Solectwa: Ciołek, Gozdów, Koźle, Pludwiny, Sadówka, Wrzask, Zagłoba	903	1,1039	1
8	Solectwa: Kalinów, Wola Błędowa, Wyskoki	590	0,7212	1
9	Solectwo: Bratoszewice	1098	1,3422	1
10	Solectwa: Lipka, Niesułków Kolonia, Nowostawy Górne, Rokitnica	848	1,0366	1
11	Solectwa: Anielin, Bartolin, Niesułków, Sierznia, Sosnowiec, Sosnowiec Pieńki, Warszewice	934	1,1418	1
12	Solectwa: Dobieszków, Ługi, Michałówek, Stary Imielnik	873	1,0672	1
13	Solectwa: Dobra, Dobra Nowiny	789	0,9645	1
14	Solectwa: Kielmina, Zelgoszcz	820	1,0024	1
15	Solectwa: Anielin Swędowski, Smolice, Swędów	1090	1,3325	1

Łączna liczba mandatów: 15